KOORDINAČNÍ SITUACE STAVBY

M 1:500

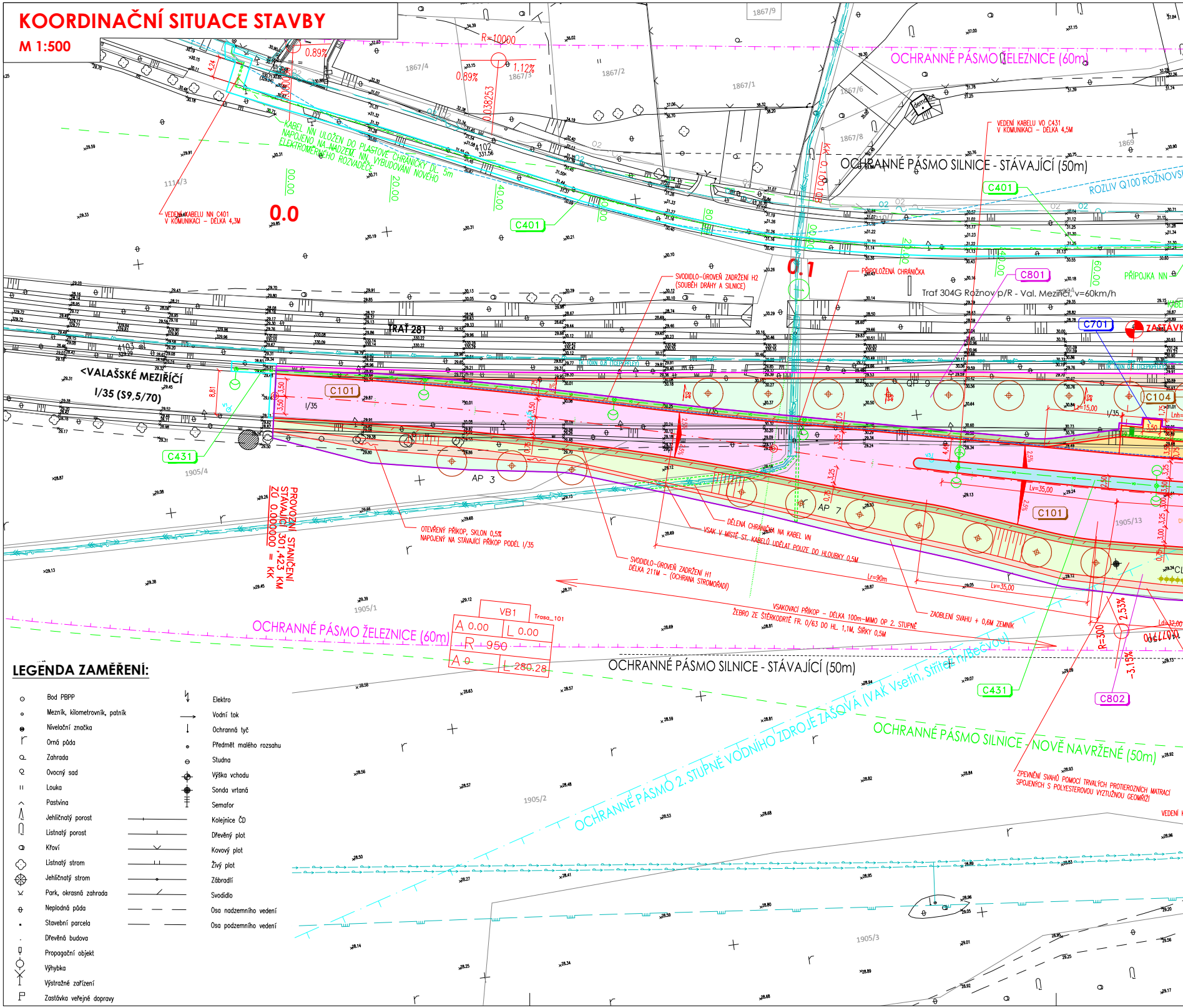

R=10000
0.89%
1.12%
0.89%
0.038253
1867/9
1867/4
1867/3
1867/2
1867/1
1867/6
1867/8
1869
1114/3
4102
331.56
OCHRANNÉ PÁSMO ŽELEZNICE (60m)
OCHRANNÉ PÁSMO SILNICE - STÁVAJÍCÍ (50m)
ROZLIV Q100 ROŽNOVS
KABEL NN ULOŽEN DO PLASTOVÉ CHRÁNIČKY DL. 5m NAPOJENO NA NADZEM. NN, VYBUDOVÁNÍ NOVÉHO ELEKTROMĚRNÉHO ROZVADĚČE
VEDENÍ KABELU NN C401 V KOMUNIKACI – DÉLKA 4,3M
VEDENÍ KABELU VO C431 V KOMUNIKACI – DÉLKA 4,5M
0.0
0.1
00.00
20.00
40.00
60.00
80.00
KK 0.100.8
C401
C801
C701
C104
C101
C431
C802
ZASTÁVK
PŘIPOJKA NN
PŘIPOLOŽENÁ CHRÁNIČKA
Trať 304G Rožnov p/R - Val. Meziříčí, v=60km/h
TRAŤ 281
SVODIDLO–ÚROVEŇ ZADRŽENÍ H2 (SOUBĚH DRÁHY A SILNICE)
<VALAŠSKÉ MEZIŘÍČÍ
I/35 (S9,5/70)
I/35
AP 3
AP 7
QP 9
Lz=15,00
Lv=35,00
Lr=90m
Ld=32,00
R=300
2.53%
-3.15%
DĚLENÁ CHRÁNIČKA NA KABEL VN
VSAK V MÍSTĚ ST. KABELŮ UDĚLAT POUZE DO HLOUBKY 0,5M
SVODIDLO–ÚROVEŇ ZADRŽENÍ H1 DÉLKA 211M – (OCHRANA STROMOŘADÍ)
ZAOBLENÍ SVAHU + 0,6M ZEMNÍK
VSAKOVACÍ PŘÍKOP – DÉLKA 100m–MIMO OP 2. STUPNĚ ŽEBRO ZE ŠTĚRKODRTĚ FR. 0/63 DO HL. 1,1M, ŠÍŘKY 0,5M
OTEVŘENÝ PŘÍKOP, SKLON 0,5% NAPOJENÝ NA STÁVAJÍCÍ PŘÍKOP PODÉL I/35
PROVOZNÍ STANIČENÍ STÁVAJÍCÍ 301,423 KM ZÚ 0,000000 = KK
1905/4
1905/1
1905/2
1905/3
1905/13
VB1
Trasa_101
A 0.00
L 0.00
R 950
A 0
L 280.28
OCHRANNÉ PÁSMO ŽELEZNICE (60m)
OCHRANNÉ PÁSMO 2. STUPNĚ VODNÍHO ZDROJE ZÁSOVÁ (VAK Vsetín, Střítež n/Bečvou)
OCHRANNÉ PÁSMO SILNICE - NOVĚ NAVRŽENÉ (50m)
ZPEVNĚNÍ SVAHŮ POMOCÍ TRVALÝCH PROTIEROZNÍCH MATRACÍ SPOJENÝCH S POLYESTEROVOU VYZTUŽNOU GEOMŘÍŽÍ
VEDENÍ K

LEGENDA ZAMĚŘENÍ:

Bod PBPP
Mezník, kilometrovník, patník
Nivelační značka
Orná půda
Zahrada
Ovocný sad
Louka
Pastvina
Jehličnatý porost
Listnatý porost
Křoví
Listnatý strom
Jehličnatý strom
Park, okrasná zahrada
Neplodná půda
Stavební parcela
Dřevěná budova
Propagační objekt
Výhybka
Výstražné zařízení
Zastávka veřejné dopravy

Elektro
Vodní tok
Ochranná tyč
Předmět malého rozsahu
Studna
Výška vchodu
Sonda vrtaná
Semafor
Kolejnice ČD
Dřevěný plot
Kovový plot
Živý plot
Zábradlí
Svodidlo
Osa nadzemního vedení
Osa podzemního vedení

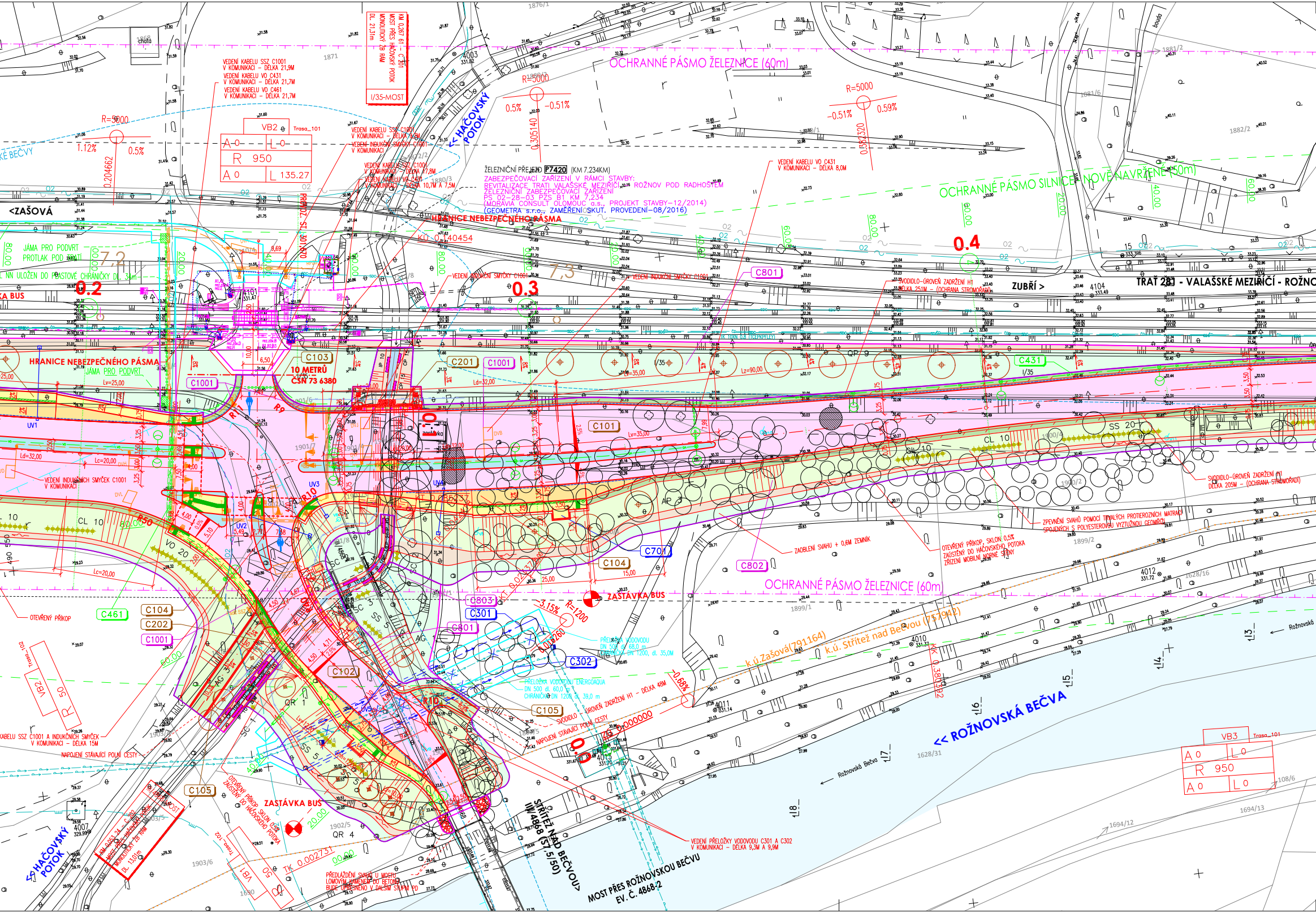
ŽELEZNIČNÍ PŘEJEZD P7420 (KM 7,234KM)
ZABEZPEČOVACÍ ZAŘÍZENÍ V RÁMCI STAVBY:
REVITALIZACE TRATI VALAŠSKÉ MEZIŘÍČÍ - ROŽNOV POD RADHOŠTĚM
ŽELEZNIČNÍ ZABEZPEČOVACÍ ZAŘÍZENÍ
PS 02-28-03 PZS B1 KM 7,234
(MORAVIA CONSULT OLOMOUC a.s., PROJEKT STAVBY-12/2014)
(GEOMETRA s.r.o., ZAMĚŘENÍ SKUT. PROVEDENÍ-08/2016)
KM 0,267 61 - C 101
MOST PŘES HAČOVSKÝ POTOK
MONOLITICKÝ ŽB RÁM
DL. 21,31m
I/35-MOST
VEDENÍ KABELU SSZ C1001
V KOMUNIKACI - DÉLKA 21,9M
VEDENÍ KABELU VO C431
V KOMUNIKACI - DÉLKA 21,7M
VEDENÍ KABELU VO C461
V KOMUNIKACI - DÉLKA 21,7M
VB2
Trasa_101
A 0
L 0
R 950
A 0
L 135.27
R=5000
1.12%
0.5%
0.204662
VEDENÍ KABELU SSZ C1001
V KOMUNIKACI - DÉLKA 9,7M
VEDENÍ INDUKČNÍ SMYČKY C1001
V KOMUNIKACI
VEDENÍ KABELU SSZ C1001
V KOMUNIKACI - DÉLKA 17,8M
VEDENÍ KABELU VO C431
V KOMUNIKACI - DÉLKA 10,7M A 7,5M
<< HAČOVSKÝ POTOK
R=5000
0.5%
-0.51%
0.305140
OCHRANNÉ PÁSMO ŽELEZNICE (60m)
R=5000
-0.51%
0.59%
0.583320
VEDENÍ KABELU VO C431
V KOMUNIKACI - DÉLKA 8,0M
OCHRANNÉ PÁSMO SILNICE NOVĚ NAVRŽENÉ (50m)
<ZAŠOVÁ
PROVOZ. ST. 301,670
HRANICE NEBEZPEČNÉHO PÁSMA
KÚ 0,140454
JÁMA PRO PODVRT
PROTLAK POD TRATÍ
NN ULOŽEN DO PLASTOVÉ CHRÁNIČKY DL. 3,4m
0.2
0.3
0.4
7,2
7,3
VEDENÍ INDUKČNÍ SMYČKY C1001
VEDENÍ INDUKČNÍ SMYČKY C1001
C801
ZUBŘÍ >
TRAŤ 281 - VALAŠSKÉ MEZIŘÍČÍ - ROŽNO
SVODIDLO-ÚROVEŇ ZADRŽENÍ H1
DÉLKA 251M - (OCHRANA STROMOŘADÍ)
HRANICE NEBEZPEČNÉHO PÁSMA
JÁMA PRO PODVRT
10 METRŮ
ČSN 73 6380
C103
C201
C1001
C1001
C101
C431
I/35
Lv=25,00
Ld=32,00
Lv=35,00
Lz=90,00
Lc=20,00
Ld=32,00
VEDENÍ INDUKČNÍCH SMYČEK C1001
V KOMUNIKACI
CL 10
VO 20
R50
R10
R9
UV1
UV2
UV3
SS 20
CL 10
SVODIDLO-ÚROVEŇ ZADRŽENÍ H1
DÉLKA 205M - (OCHRANA STROMOŘADÍ)
ZPEVNĚNÍ SVAHŮ POMOCÍ TRVALÝCH PROTIEROZNÍCH MATRACÍ
SPOJENÝCH S POLYESTEROVOU VÝZTUŽNOU GEOMŘÍŽÍ
OTEVŘENÝ PŘÍKOP, SKLON 0,5%
ZAÚSTĚNÝ DO HAČOVSKÉHO POTOKA
ZŘÍZENÍ MOBILNÍ NORNÉ STĚNY
ZAOBLENÍ SVAHU + 0,6M ZEMNIK
C701
C104
C802
OCHRANNÉ PÁSMO ŽELEZNICE (60m)
ZASTÁVKA BUS
C803
C301
C801
C302
-3.15%
R=1200
0.016260
PŘELOŽKA VODOVODU
DN 500 dl. 68,0 m
CHRÁNIČKA DN 1200, dl. 35,0M
PŘELOŽKA VODOVODU ENERGOAQUA
DN 500 dl. 60,0 m
CHRÁNIČKA DN 1200 dl. 39,0 m
C105
SVODIDLO - ÚROVEŇ ZADRŽENÍ H1 - DÉLKA 48M
NAPOJENÍ STÁVAJÍCÍ POLNÍ CESTY
-0.68%
ZÚ 0,000000
0.0
k.ú.Zašová(791164)
k.ú. Střítež nad Bečvou (757942)
KK 0,380392
<< ROŽNOVSKÁ BEČVA
Rožnovská Bečva
VB3
Trasa_101
A 0
L 0
R 950
A 0
L 0
OTEVŘENÝ PŘÍKOP
C461
C104
C202
C1001
C102
AG 3
QR 1
SC 1
SS 5
AG 1
QR 4
VB2
R 50
KABELU SSZ C1001 A INDUKČNÍCH SMYČEK
V KOMUNIKACI - DÉLKA 15M
NAPOJENÍ STÁVAJÍCÍ POLNÍ CESTY
C105
OTEVŘENÝ PŘÍKOP, SKLON 0,5%
ZAÚSTĚNÝ DO HAČOVSKÉHO POTOKA
ZASTÁVKA BUS
KM 0,053 24 - C 202
MOST PŘES HAČOVSKÝ POTOK
MONOLITICKÝ ŽB RÁM
DL. 13,01m
III/4868-MOST
<< HAČOVSKÝ POTOK
4007
329.99
Trasa_102
VB1
R 50
TK 0.002731
PŘEDLÁŽDĚNÍ SVAHŮ U MOSTU
LOMOVÝM KAMENEM DO BETONU
BUDE UPŘESNĚNO V DALŠÍM STUPNI PD
STŘÍTEŽ NAD BEČVOU>
III/4868 (S7,5/50)
MOST PŘES ROŽNOVSKOU BEČVU
EV. Č. 4868-2
VEDENÍ PŘELOŽKY VODOVODU C301 A C302
V KOMUNIKACI - DÉLKA 9,3M A 9,9M
4003
331.82
4101
331.47
4104
333.49
4012
331.72
4010
331.14
4011
331.14
4013
331.70
chata
bouda
zastávka

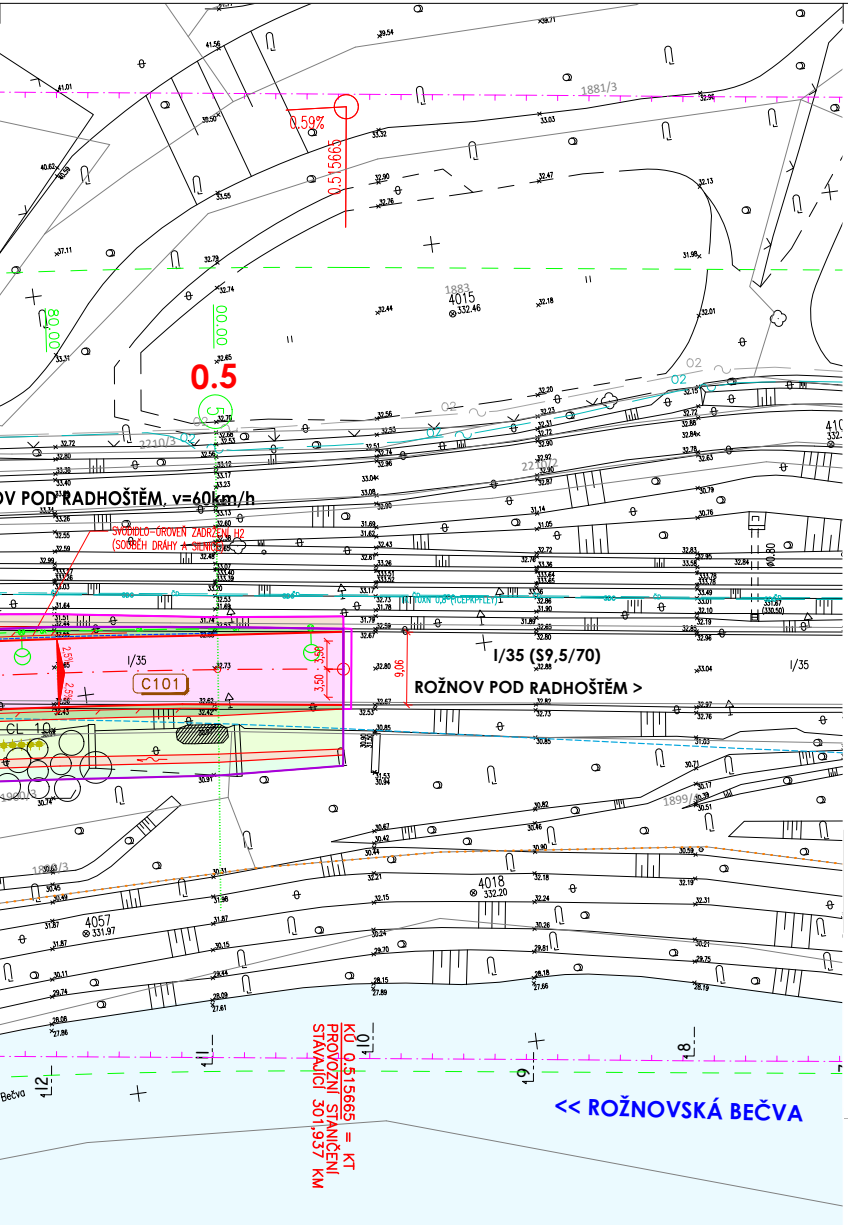
V POD RADHOŠTĚM, v=60km/h
SVODIDLO-ÚROVEŇ ZADRŽENÍ H2
(SOUBĚH DRÁHY A SILNICE)
0.5
0.59%
0,515665
1881/3
1883
4015
4018
4057
I/35
C101
I/35 (S9,5/70)
ROŽNOV POD RADHOŠTĚM >
<< ROŽNOVSKÁ BEČVA
KÚ 0,515665 = KT
PROVOZNÍ STANIČENÍ
STÁVAJÍCÍ 301,937 KM
Bečva

LEGENDA:

- NAVRŽENÝ STAV
- SOUVISEJÍCÍ STAVBY
- HRANICE PARCELY
- ⑤ ČÍSLO CHAR. ŘEZU
- KOMUNIKACE – ŽIVICE
- KAMENNÁ DLAŽBA
- ZASTÁVKOVÝ ZÁLIV – ŽULOVÁ KOSTKA
- DLÁŽDĚNÝ OSTRŮVEK – BETONOVÁ DLAŽBA
- CHODNÍKY – BETONOVÁ DLAŽBA
- CHODNÍKY – PŘEJEZDOVÁ ÚPRAVA BET. DLAŽBA
- KONSTRUKCE MOSTU
- NAPOJENÍ POLNÍCH CEST – MZK
- TERENNÍ ÚPRAVY
- NEZPEVNĚNÁ KRAJNICE
- SVAHY NÁSYPŮ
- SVAHY VÝKOPŮ
- POTOK
- DRENÁŽ
- ŘEKA
- ROZLIV Q100 ROŽNOVSKÉ BEČVY
- UV1 ULIČNÍ VPUST VYÚSTĚNÁ DO PŘÍKOPU
- SVODIDLO
- OPLOCENÍ
- OCHRANNÉ PÁSMO SILNICE I/35 (50m)
- OCHRANNÉ PÁSMO ŽELEZNICE (60m)
- OCHRANNÉ PÁSMO 2.ST. VODNÍHO ZDROJE ZAŠOVÁ
- TRVALÝ ZÁBOR STAVBY
- ZÁBOR PRO INŽENÝRSKÉ SÍTĚ DO 1 ROKU
- DOČASNÝ ZÁBOR DO 1 ROKU

LEGENDA NOVÝCH IS:

- PŘELOŽKA KABELU O2
- STÁVAJÍCÍ KABEL O2 V BET. ŽLABU
- KABEL VO
- SLOUP VO VČ. SVÍTIDLA
- KABEL SDĚL. SSZ
- SIGNÁLNÍ SKUPINA
- INDUKČNÍ SMYČKA VČ. ŠACHTIČKY
- PŘELOŽKA VODOVODU VAK, ENERGOAQUA
- PŘÍPOJKA NN
- CHRÁNIČKA NA VN

LEGENDA SADOVÝCH ÚPRAV:

- ASANOVANÝ STROM, POROST
- VÝSADBA VZROSTLÝCH STROMŮ
- VÝSADBA VOLNĚ ROSTOUCÍCH KEŘOVÝCH SKUPIN
- VÝSADBA VLHKOMILNÝCH TRVALEK
- AP 3 SEZNAM NAVRŽENÝCH ROSTLIN (VIZ. PŘÍLOHA C6)

POZNÁMKA:
>PROVOZ SSZ SE PŘEPOKLÁDÁ VŽDY CELÝCH 24 HODIN
>PŘECHÁZENÍ CHODCŮ NA PŘECHODECH PRO CHODCE BUDE ŘEŠENO NA VÝZVU.

LEGENDA STÁVAJÍCH IS:

- KABEL NN CEZ/CIZÍ
- KABEL VN CEZ/CIZÍ
- KABEL NN CEZ/CIZÍ NADZEMNÍ
- KABEL ČD TELEMATIKA-ORIENTAČNÍ ZÁKRES
- KABEL SŽDC-ORIENTAČNÍ ZÁKRES
- SDĚLOVACÍ KABEL CETIN
- SDĚLOVACÍ KABEL CETIN – ZRUŠENÉ, NEOVĚŘENÝ PRŮBĚH
- SDĚLOVACÍ KABEL INTERNET JAŠEK-ORIENTAČNÍ ZÁKRES
- KABEL VN REN POWER
- PLYNOVOD VTL RWE
- VODOVOD VAK VSETÍN
- VODOVOD ENERGOAQUA DN 500 – ORIENTAČNÍ ZÁKRES

STÁVAJÍCÍ SÍTĚ JSOU VYKRESLENY POUZE V ŘEŠENÉ OBLASTI ZÁMĚRU KŘIŽOVATKY A JSOU ORIENTAČNÍ.

LEGENDA STAVEBNÍCH OBJEKTŮ:

C001	PŘÍPRAVA ÚZEMÍ
C002	DEMOLICE – PROPUSTEK NA I/35
C003	DEMOLICE – MOST EV.Č.4868-1
C101	KOMUNIKACE-SILNICE I/35
C102	KOMUNIKACE-SILNICE III/4868
C103	NAPOJENÍ MÍSTNÍ KOMUNIKACE
C104	CHODNÍKY
C105	NAPOJENÍ POLNÍCH CEST
C201	MOST NA I/35 PŘES HAČOVSKÝ POTOK, EV.Č.35-186A
C202	MOST NA III/4868 PŘES HAČOVSKÝ POTOK, EV.Č.4868-1
C301	PŘELOŽKA VODOVODU VAK VSETÍN-DN 500-III/4868
C302	PŘELOŽKA VODOVODU ENERGOAQUA-DN-500-III/4868
C401	PŘÍPOJKA NN
C431	VO KOMUNIKACE-KŘIŽOVATKA SIL. I/35 A III/4868
C461	PŘELOŽKY VEDENÍ SEK TELEFÓNICA O2
C701	ZASTÁVKOVÉ PŘÍSTŘEŠKY
C801	REKULTIVACE
C802	VEGETAČNÍ ÚPRAVY
C803	REVITALIZACE HAČOVSKÉHO POTOKA
C1001	SSZ-KŘIŽOVATKA SILNIC I/35 A III/4868 U STŘÍTEŽE

PRACOVNÍ KOPIE
B2

327 162

INVESTOR:
ŘEDITELSTVÍ SILNIC A DÁLNIC ČR
SPRÁVA ZLÍN

Souřadnico

GENERÁLNÍ PROJEKTANT	PK OSSENDORF s.r.o. PROJEKTOVÁ KANCELÁŘ DOPRAVNÍCH STAVEB Tomešova 1, 602 00 BRNO www.pk-ossendorf.cz tel: 543 516 526, fax: 543 516 528 info@pk-ossendorf.cz	RAZÍTKO, PODPIS:
HLAVNÍ INŽENÝR PROJEKTU	ING. BIJOK	
VEDOUCÍ PROJEKTANT	ING. STEJSKAL	

VEDOUCÍ PROJEKTANT	ING. STEJSKAL	
ZODPOVĚDNÝ PROJEKTANT	ING. STEJSKAL	
VYPRACOVAL	ING. STEJSKAL	
KRESLIL	ING. STEJSKAL	
KONTROLOVAL	ING. SMRŽ	
KRAJ: ZLÍNSKÝ	OKRES: VSETÍN	K.Ú.: ZAŠOVÁ, STŘÍTEŽ N / B

STAVBA
I/35, KŘIŽOVATKA SE SIL. III/4868
U STŘÍTEŽE
B - SOUHRNNÉ ŘEŠENÍ STAVBY

NÁZEV VÝKRESU
KOORDINAČNÍ SITUACE STAVBY

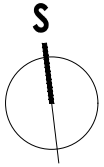

7013 DSP

ový systém S-JTSK; výškový systém Bpv

PK OSSENDORF s.r.o.
PROJEKTOVÁ KANCELÁŘ DOPRAVNÍCH STAVEB
Tomešova 1, 602 00 BRNO www.pk-ossendorf.cz
tel: 543 516 526, fax: 543 516 528 info@pk-ossendorf.cz

PK OSSENDORF s.r.o.
PROJEKTOVÁ KANCELÁŘ DOPRAVNÍCH STAVEB
Tomešova 1, 602 00 BRNO www.pk-ossendorf.cz
tel: 543 516 526, fax: 543 516 528 info@pk-ossendorf.cz

DATUM	06 / 2017
FORMÁT	16A4
MĚŘÍTKO	1:500
ÚČEL	DSP
ČÍS.ZAKÁZKY	2015-339
ARCHIVNÍ ČÍS.	
ČÍS. SOUPRAVY	ČÍS. PŘÍLOHY B2