

Obecní úřad Zašová
756 51 Zašová 36

Věc: Žádost o informace podle zákona 106/1999 o svobodném přístupu k informacím.

Žádám o informace kdy a jakým způsobem byly zveřejněny informace o územním a stavebním řízení k pozemkům v katastrálním území Zašová v blízkosti mého domu č.p. [REDACTED].

Jedná se mi o informace pro veřejnost standardně zveřejňované na úřední desce obecního úřadu.

1. K stavbám na pozemcích parc.č.: 2033/1, 2033/9, 2033/11, 2033/17 a 2033/18 ve vlastnictví Valašské ZOD, družstvo, Zašová 622.
2. K stavbám na pozemcích parc.č.: 2033/19, 2033/28, 2033/29, 2033/30, 2033/31 a 2033/32 ve vlastnictví Cobbler s.r.o., Zašová 633.
3. K stavbám na pozemcích 2036/2, 2035/1 a 2033/5 ve vlastnictví Cobbler s.r.o. Zašová 633.

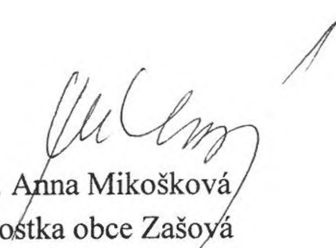
Ve svém bydlišti č.p. [REDACTED] jsem s rodinou činnostmi na těchto pozemcích omezován a poškozován, zejména hlukem a prachem.

Počet listů Skartační zn. a inv.č.
Podpis zaměstnance

Věc: Oznámení o vyřízení žádosti

Zasíláme Vám informace o územním a stavebním řízení na pozemcích ve vlastnictví Valašského ZOD, družstva a firmy Cobbler s.r.o., které byly zveřejněny na úřední desce OÚ Zašová, kdy vešel v platnost nový stavební zákon 183/2006 Sb. (1.1.2007).

Do té doby bylo oznámení o stavbách zasíláno pouze účastníkům řízení (oznámení se na úřední desce nevyvěšovalo).


Ing. Anna Mikošková
starostka obce Zašová

OBEC ZAŠOVÁ
756 51 ZAŠOVÁ
IČO: 00304476
Tel.: 571 634 015, 571 634 041
Fax: 571 634 340

Příloha:

4x sken dokumentů

Vyvěšeno: 25.7. 2011
Sejmulo: 10.8. 2011



Městský úřad Valašské Meziříčí

Odbor stavebního řádu

Soudní 1221, 757 01 Valašské Meziříčí

VÁŠ DOPIS

ZN.:

ZE DNE:

Spisová značka: SŘ/36057/2011/Hj-328.3

Č.J.: MěÚVM 36098/2011

VYŘIZUJE: Ing. Jarmila Hendrychová
oprávněná úřední osoba

TEL.: 571 674 218

FAX: 571 674 233

E-MAIL: jarmila.hendrychova@muvalmez.cz

Cobbler s.r.o.

Luhy 633

756 51 Zašová

DATUM: 25.7.2011

OZNÁMENÍ O ZAHÁJENÍ SPOJENÉHO ÚZEMNÍHO A STAVEBNÍHO ŘÍZENÍ, POZVÁNÍ K VEŘEJNÉMU ÚSTNÍMU JEDNÁNÍ

Cobbler s.r.o., IČ 46578463, Luhy 633, 756 51 Zašová (dále jen „žadatel“) podal dne 25.7.2011 žádost o vydání územního rozhodnutí o změně stavby:

"Rekonstrukce a přístavba školícího střediska společnosti Cobbler, s.r.o."

stavební úpravy, přístavba a nástavba administrativní budovy

kanalizační přípojka

vodovodní přípojka

venkovní odběrné el. zařízení

odběrné plynové zařízení

přeložka podzemního metalického kabelu Telefonica O2 Czech republic, a.s.

přeložka podzemních kabelových rozvodů TKR Jašek, s.r.o.

vjezdová brána

komunikace a zpevněné plochy

na pozemcích parc. č. 2021/1, 2031/35, 2031/19, 2033/7, 2031/34, 2032/6, 2032/7, 2009/3, 2004/34 v katastrálním území Zašová.

Uvedeným dnem bylo zahájeno územní řízení.

Městský úřad Valašské Meziříčí, odbor stavebního řádu, jako stavební úřad příslušný podle § 13 odst. 1 písm. f) zákona č. 183/2006 Sb., o územním plánování a stavebním řádu (stavební zákon), ve znění pozdějších předpisů (dále jen „stavební zákon“), oznamuje podle § 87 odst. 1 stavebního zákona zahájení územního řízení a současně nařizuje k projednání žádosti veřejné ústní jednání spojené s ohledáním na místě na den

25. srpna 2011 (čtvrtek) v 08:00 hodin

se schůzkou pozvaných **na místě stavby - na pozemku p.č. 2031/35.**

Závazná stanoviska dotčených orgánů, námítky účastníků řízení a připomínky veřejnosti musí být uplatněny nejpozději při veřejném ústním jednání, jinak se k nim nepřihlíží. Účastníci řízení mohou nahlížet do podkladů rozhodnutí (Městský úřad Valašské Meziříčí, odbor stavebního řádu, úřední dny: Po, st 8 - 11, 12 - 17 hodin a čt 8 - 11, 12 - 13:30 hodin).

Stavební úřad podle § 87 odst. 2 stavebního zákona určuje, jako místo vyvěšení informace o záměru v území a o podání žádosti o vydání rozhodnutí budovu na pozemku parc. č. 2021/1 v katastrálním území Zašová.

Předmět územního řízení nevyžaduje posouzení vlivu stavby na životní prostředí.

Poučení účastníků územního řízení:

Žadatel zajistí, aby informace o jeho záměru a o tom, že podal žádost o vydání územního rozhodnutí, byla bezodkladně poté, co bylo nařízeno veřejné ústní jednání, vyvěšena na místě určeném stavebním úřadem nebo na vhodném veřejně přístupném místě u stavby nebo pozemku, na nichž se má záměr uskutečnit, a to do doby veřejného ústního jednání. Součástí informace je grafické vyjádření záměru, popřípadě jiný podklad, z něhož lze usuzovat na architektonickou a urbanistickou podobu záměru a na jeho vliv na okolí. Pokud žadatel uvedenou povinnost nesplní, stavební úřad nařídí opakované veřejné ústní jednání.

Informace o záměru v území a o podání žádosti o vydání územního rozhodnutí podle § 8 vyhlášky č. 503/2006 Sb., o podrobnější úpravě územního řízení, veřejnoprávní smlouvy a územního opatření musí obsahovat:

- a) identifikační údaje o žadateli podle § 37 odst. 2 správního řádu,
- b) předmět územního řízení s jeho stručnou charakteristikou,
- c) parcelní čísla dotčených pozemků,
- d) údaj, zda předmět územního řízení vyžaduje posouzení vlivu na životní prostředí,
- e) místo a čas veřejného ústního jednání, případně spojeného s místním šetřením,
- f) upozornění, že námítky, závazná stanoviska a připomínky mohou účastníci řízení, dotčené orgány a jiné osoby uplatnit nejpozději při veřejném ústním jednání, jinak že se k nim nepřihlíží.

Součástí informace o záměru v území a o podání žádosti o vydání územního rozhodnutí je grafické vyjádření záměru, které tvoří situační výkres předmětu územního řízení a jeho vazeb a účinků na okolí, zejména vzdálenosti od sousedních pozemků a staveb na nich, případně též znázornění vzhledu záměru.

Účastníci mají právo vyjádřit v řízení své stanovisko. Účastníci se mohou před vydáním rozhodnutí vyjádřit k podkladům rozhodnutí, popřípadě navrhnout jejich doplnění.

Zúčastní-li se veřejného ústního jednání více osob z řad veřejnosti a mohlo-li by to vést ke zmaření účelu veřejného ústního jednání, vyzve je stavební úřad, aby zvolili společného zmocněnce. Ustanovení o společném zmocněnci a společném zástupci podle správního řádu se použije obdobně.

Závazná stanoviska dotčených orgánů, námítky účastníků řízení a připomínky veřejnosti musí být uplatněny nejpozději při veřejném ústním jednání, jinak se k nim nepřihlíží.

K závazným stanoviskům a námítkám k věci, o kterých bylo rozhodnuto při vydání územního nebo regulačního plánu, se nepřihlíží.

Účastník řízení ve svých námítkách uvede skutečnosti, které zakládají jeho postavení jako účastníka řízení, a důvody podání námitek; k námítkám, které nespĺňují uvedené požadavky, se nepřihlíží.

Obec uplatňuje v územním řízení námítky k ochraně zájmů obce a zájmů občanů obce. Osoba, která je účastníkem řízení podle § 85 odst. 2 písm. a), b) a d) stavebního zákona, může uplatňovat námítky proti projednávanému záměru v rozsahu, jakým je její právo přímo dotčeno. Osoba, která je účastníkem řízení podle § 85 odst. 2 písm. c) stavebního zákona, může

v územním řízení uplatňovat námitky, pokud je projednáváním záměrem dotčen veřejný zájem, jehož ochranou se podle zvláštního právního předpisu zabývá.

O námitce, o které nedošlo k dohodě mezi účastníky řízení, stavební úřad rozhodne na základě obecných požadavků na výstavbu, obecných požadavků na využití území, závazných stanovisek dotčených orgánů nebo technických norem, pokud taková námitka nepřesahuje rozsah jeho působnosti. Nedošlo-li k dohodě o námitce občanskoprávní povahy, stavební úřad si o ní učiní úsudek a rozhodne ve věci; to neplatí v případě námitek týkajících se existence práva nebo rozsahu vlastnických práv.

Pověřený zaměstnanec stavebního úřadu je podle § 172 odst. 1 stavebního zákona oprávněn při plnění úkolů vstupovat na cizí pozemky, stavby a do staveb s vědomím jejich vlastníků při zjišťování stavu stavby a pozemku nebo opatřování důkazů a dalších podkladů pro vydání správního rozhodnutí nebo opatření.

Stavební úřad může podle § 173 odst. 1 stavebního zákona uložit pořádkovou pokutu do 50 000 Kč tomu, kdo závažným způsobem ztěžuje postup v řízení anebo plnění úkolů podle § 172 odst. 1 stavebního zákona tím, že znemožňuje oprávněné úřední osobě nebo osobě jí přizvané vstup na svůj pozemek nebo stavbu.

Nechá-li se některý z účastníků zastupovat, předloží jeho zástupce písemnou plnou moc.

Žadatel současně s žádostí o vydání územního rozhodnutí o změně stavby:

"Rekonstrukce a přístavba školícího střediska společnosti Cobbler, s.r.o."
stavební úpravy, přístavba a nástavba administrativní budovy
kanalizační přípojka
vodovodní přípojka
venkovní odběrné el. zařízení
odběrné plynové zařízení
přeložka podzemního metalického kabelu Telefónica O2 Czech republic, a.s.
přeložka podzemních kabelových rozvodů TKR Jašek, s.r.o.
vjezdová brána
komunikace a zpevněné plochy
na pozemcích parc. č. 2021/1, 2031/35, 2031/19, 2033/7, 2031/34, 2032/6, 2032/7, 2009/3, 2004/34 v katastrálním území Zašová, podal žádost o vydání stavebního povolení na stavbu:

"Rekonstrukce a přístavba školícího střediska společnosti Cobbler, s.r.o."
stavební úpravy, přístavba a nástavba administrativní budovy
kanalizační přípojka
vodovodní přípojka
venkovní odběrné el. zařízení
odběrné plynové zařízení
přeložka podzemního metalického kabelu Telefónica O2 Czech republic, a.s.
přeložka podzemních kabelových rozvodů TKR Jašek, s.r.o.
vjezdová brána
komunikace a zpevněné plochy
na pozemcích parc. č. 2021/1, 2031/35, 2031/19, 2033/7, 2031/34, 2032/6, 2032/7, 2009/3, 2004/34 v katastrálním území Zašová. Uvedeným dnem bylo zahájeno stavební řízení.

Stavební úřad usnesením ze dne 22.7.2011, č.j.: MěÚVM 36092/2011, v souladu s ustanovením § 140 odst. 1 správního řádu a § 78 odst. 1 stavebního zákona územní řízení a stavební řízení, na výše uvedené stavby spojil.

Na základě výše uvedených skutečností stavební úřad, oznamuje podle § 112 odst. 1 stavebního zákona zahájení stavebního řízení, ve kterém podle § 112 odst. 1 stavebního zákona k projednání žádosti nařizuje ústní jednání spojené s ohledáním na místě stavby na den

25. srpna 2011 (čtvrtek) v 09:00 hod

K později uplatněným závazným stanoviskům, námitkám, popřípadě důkazům nebude přihlédnuto. Účastníci řízení mohou nahlížet do podkladů rozhodnutí (Městský úřad Valašské Meziříčí, odbor stavebního řádu, úřední dny Po, st 8 - 11, 12 - 17 hodin a čt 8 - 11, 12 - 13:30 hodin).

Poučení účastníků stavebního řízení:

Stavební úřad může ve stavebním řízení na svůj náklad přizvat autorizovaného inspektora; navrhne-li stavebník přizvat autorizovaného inspektora, hradí jeho náklady.

Stavební úřad může ve stavebním řízení přizvat na svůj náklad projektanta, kterého stavebník pověřil koordinací projektové dokumentace stavby zpracovávané více projektanty nebo koordinací autorského dozoru (dále jen „hlavní projektant“); navrhne-li stavebník přizvání hlavního projektanta, hradí jeho náklady.

Účastník řízení může podle § 114 odst. 1 stavebního zákona uplatnit námitky proti projektové dokumentaci, způsobu provádění a užívání stavby nebo požadavkům dotčených orgánů, pokud je jimi přímo dotčeno jeho vlastnické právo nebo právo založené smlouvou provést stavbu nebo opatření nebo právo odpovídající věcnému břemenu k pozemku nebo stavbě.

K námitkám účastníků řízení, které byly nebo mohly být uplatněny při územním řízení, při pořizování regulačního plánu nebo při vydání územního opatření o stavební uzávěře anebo územního opatření o asanaci území, se podle § 114 odst. 2 stavebního zákona nepřihlíží.

O námitce, o které nedošlo k dohodě mezi účastníky řízení, stavební úřad rozhodne na základě obecných požadavků na výstavbu, závazných stanovisek dotčených orgánů nebo technických norem, pokud taková námitka nepřesahuje rozsah jeho působnosti. Nedošlo-li k dohodě o námitce občanskoprávní povahy, stavební úřad si o ní učiní úsudek a rozhodne ve věci; to neplatí v případě námitek týkajících se existence práva nebo rozsahu vlastnických práv.

Nechá-li se některý z účastníků zastupovat, předloží jeho zástupce písemnou plnou moc.

Ing.Jarmila Hendrychová
referent odboru stavebního řádu

"otisk úředního razítka"

Přílohy:

- Situační výkres předmětu územního řízení.

Obdrží:

Účastníci řízení (dodejky)
Cobbler s.r.o., IDDS: ukv7cb
Obec Zašová, IDDS: fdzbaew
ČEZ Distribuce, a.s., IDDS: v95uqfy
RWE Distribuční služby, s.r.o., IDDS: jnnyjs6

Vodovody a kanalizace Vsetín, a.s., IDDS: hcxcx4k
Telefónica 02 Czech Republic, a.s., DLSS Zlín, IDDS: d79ch2h
Valašské ZOD, družstvo, IDDS: wb79ngy
ARSIL Crystal, a.s., IDDS: rizcwbs
Window Holding a.s., IDDS: 8kigvah
Hana Martinková, Zašová č.p. 94, 756 51 Zašová
TKR Jašek s.r.o., IDDS: 5q37gnz
Bronislav Janíček, Zašová č.p. 450, 756 51 Zašová
Jaroslav Mézl, Zašová č.p. 75, 756 51 Zašová
Komerční banka, a.s., IDDS: 4ktes4w
Povodí Moravy, s.p., IDDS: m49t8gw

Dotčené správní úřady

Městský úřad Valašské Meziříčí, Odbor regionálního rozvoje a územního plánování, Soudní č.p. 1221, 757 01 Valašské Meziříčí 1
MěÚ Valašské Meziříčí, Odbor životního prostředí, Soudní č.p. 1221, 757 01 Valašské Meziříčí 1
Obecní úřad Zašová, Zašová č.p. 36, 756 51 Zašová
HZS Zlínského kraje, IDDS: z3paa5u
Krajská hygienická stanice Zlínského kraje, se sídlem ve Zlíně, IDDS: xwsai7r

Na vědomí

Městský úřad Valašské Meziříčí, Odbor RR a ÚP - sekretariát, Soudní č.p. 1221, 757 01 Valašské Meziříčí 1
Obecní úřad Zašová, Zašová č.p. 36, 756 51 Zašová
Policie ČR, okresní ředitelství Dopravní inspektorát, Hlásenka č.p. 1516, 755 01 Vsetín 1

K vyvěšení a k podání zprávy stavebnímu úřadu o datu vyvěšení, sejmutí a zveřejnění způsobem umožňující dálkový přístup.

Toto oznámení musí být vyvěšeno po dobu 15 dnů na úřední desce a bude zveřejněno též způsobem umožňujícím dálkový přístup.

Vyvěšeno dne: 15. 8. 2011

Sejmuto dne: 10. 8. 2011

OBEC ZAŠOVÁ
756 01 ZAŠOVÁ 36
IČ: 00304476
tel.: 571 024 041

Milica Kora

Podpis a razítko oprávněné osoby, která potvrzuje vyvěšení, sejmutí a zveřejnění způsobem umožňujícím dálkový přístup.

Vyvěšeno: 15. 6. 2007
Sejmuto: 27. 6. 2007

 **Krajský úřad**
Zlínského kraje

Odbor životního prostředí a zemědělství
oddělení hodnocení ekologických rizik

Dle rozdělovníku

Obecní úřad v Zašově			
Číslo doporučené	221/1	11062	
Čj.	1049	počet listů	1
		počet příloh	18
Došlo	15-06-2007		
Přiloženo		Pokyn	
Vyřízeno dne		Uloženo pod zn.	
Podpis		Skartační zn. a lhůta	
Podpis zaměstnance			

datum	oprávněná úřední osoba	číslo jednací	spisová značka
12. června 2007	Ing. et Ing. Ondřej Skoba	KUZL 39174/2007	KUSP /2007 ŽPZE-OS

Posuzování vlivů na životní prostředí podle zákona č. 100/2001 Sb., o posuzování vlivů na životní prostředí, v platném znění – zahájení zjišťovacího řízení

Záměr: Modernizace chovu dojnic a sklad kejdy Zašová
Oznamovatel: Valašské ZOD, družstvo
Umístění záměru: Zašová, k.ú. Zašová, část Luhy


Jako příslušný úřad Vám zasiláme v příloze kopii **oznámení s obsahem a rozsahem podle přílohy č. 3 k zákonu č. 100/2001 Sb.**, o posuzování vlivů na životní prostředí a o změně některých souvisejících zákonů (zákon o posuzování vlivů na životní prostředí) v platném znění. záměru podle § 6 odst. 3 cit. zákona a sdělujeme Vám, že tento záměr bude podroben zjišťovacímu řízení podle § 7 tohoto zákona.

Dotčenou Obec Zašová žádáme ve smyslu § 16 odst. 3 citovaného zákona neprodleně o zveřejnění informace o oznámení a o tom, kdy a kde je možné do oznámení nahlížet, na úřední desce a nejméně ještě jedním v dotčeném území obvyklým způsobem. Minimální doba zveřejnění je 15 dnů. Zároveň žádáme v souladu s § 16 odst. 4 zákona o **zaslání písemného vyrozumění o dni vyvěšení informace o oznámení na úřední desce v nejkratším možném termínu.**

Dále žádáme **dotčené územní samosprávné celky a dotčené správní úřady** ve smyslu § 6 odst. 5 cit. zákona o zaslání vyjádření k oznámení nejpozději **do 20 dnů** ode dne zveřejnění informace o oznámení dle § 16, tj. **do 4. července 2007**. Ve vyjádření uvítáme Váš názor, zda je nutné záměr posoudit dle cit. zákona. V případě nutnosti posouzení záměru žádáme, aby vyjádření obsahovalo i doporučení, na které oblasti vlivů záměru na životní prostředí má být v dokumentaci vlivů záměru na životní prostředí kladen zvýšený důraz.


Oznámení je zveřejněno na internetu na adrese Krajského úřadu Zlínského kraje <http://www.kr-zlinsky.cz> a na stránkách Cenia v Informačním systému EIA <http://www.cenia.cz/eia/>.

Každý se může vyjádřit k oznámení příslušnému úřadu nejpozději do 20 dnů od zveřejnění informace o oznámení na úřední desce Zlínského kraje, tj. do 4. července 2007. K vyjádřením zaslaným po lhůtě příslušný úřad nemusí přihlížet (§ 6 odst. 5 zákona).



Oznámení je vystaveno k veřejnému nahlédnutí po dobu 15 dnů na Obecním úřadě v Zašově.

Datum vyvěšení : 15. června 2007
Datum sejmutí : 2. července 2007


RNDr. Alan Ujc
vedoucí odboru

Krajský úřad Zlínského kraje
tř. Tomáše Bati 21, PO Box 220
761 90 Zlín

IČ: 70891320
tel.: 577 043 391, fax: 577 043 352
e-mail: ondrej.skoba@kr-zlinsky.cz, www.kr-zlinsky.cz





(59)

Městský úřad Valašské Meziříčí
odbor územního plánování, stavebního řádu a regionálního rozvoje
Soudní 1221, 757 01 Valašské Meziříčí

VÁŠ DOPIS ZN.:

ZE DNE:

Spisová značka. SŘ/42184/2007/Hj-328.3 *ku*

Č.J.: MěÚVM 58957/2007

VYŘIZUJE: Ing. Jarmila Hendrychová
oprávněná úřední osoba

TEL.: 571 674 218

FAX: 571 674 233

E-MAIL: jarmila.hendrychova@muvalmez.cz

DATUM: 5.11.2007

Valašské ZOD, družstvo

Zašová 622

756 51 Zašová

Obecní úřad Zašové	
Číslo doporučeně	<i>19083 v. 4 1</i>
Č.j. <i>4813</i> počet listů <i>2x</i> , počet příloh	<i>31.</i>
Číslo	<i>- 7 - 11 - 2007</i>
Přiděleno	<i>Pr</i>
Uloženo dne	Uloženo dne
Uloženo dne	Uloženo dne
Počet listů	Skannovací zn. a inuša
Počet zaměstnanců

OZNÁMENÍ

O SPOJENÍ ÚZEMNÍHO A STAVEBNÍHO ŘÍZENÍ, ZAHÁJENÍ SPOLEČNEHO ŘÍZENÍ A POZVÁNÍ K VEŘEJNÉMU ÚSTNÍMU JEDNÁNÍ

Valašské ZOD, družstvo, zastoupené prokuristou Ing. Janem Jadrníčkem, IČ 47151641, Zašová 622, 756 51 Zašová

(dále jen "stavebník") dne 20.8.2007 podal žádost o vydání rozhodnutí o umístění a provedení stavby:

- SO 01 Jímka na kejdu
 - SO 02 Jímka na kejdu, dělená
 - SO 03 Plocha na separát
 - SO 04 Výdejní plocha
 - SO 05 Přeronový kanál
 - SO 06 Stavební úprava produkční stáje
 - SO 07 stavební úprava reprodukční stáje
- jako stavby dočasné do 31.12.2014,**

na pozemcích parc. č. 2031/6, 2031/7, 2031/16, 2029/1, 2027/1 v katastrálním území Zašová. Uvedeným dnem bylo zahájeno územní a stavební řízení.

Městský úřad Val. Meziříčí, odbor územního plánování, stavebního řádu a regionálního rozvoje, oddělení stavebního řádu, jako stavební úřad příslušný podle § 13 odst.(1) písm.f) zákona č. 183/2006 Sb., o územním plánování a stavebním řádu (stavební zákon) (dále jen "stavební zákon"), spojil územní a stavební řízení podle § 78 odst. 1 stavebního zákona v souladu s § 140 odst. 1 zákona č. 500/2004 Sb., správní řád, ve znění pozdějších předpisů usnesením podle § 140 odst. 4 správního řádu a oznamuje podle § 87 odst. 1 a § 112 odst. 1 stavebního zákona zahájení společného řízení a současně nařizuje k projednání žádosti veřejné ústní jednání spojené s ohledáním na místě na den

11. prosince 2007 (úterý) v 09:00 hodin

se schůzkou pozvaných na místě stavby – u vstupu do areálu Valašského ZOD, družstva.

Dotčené orgány a účastníci řízení mohou závazná stanoviska a námitky, popřípadě důkazy uplatnit nejpozději při ústním jednání, jinak k nim nebude přihlédnuto. Účastníci řízení mohou nahlížet do podkladů rozhodnutí (Městský úřad Val. Meziříčí, odbor územního plánování, stavebního řádu a regionálního rozvoje, oddělení stavebního řádu, úřední dny: Po, st 8 - 11, 12 - 17 hodin a čt 8 - 11, 12-13:30).

Poučení:

Žadatel zajistí, aby informace o jeho záměru a o tom, že podal žádost o vydání územního rozhodnutí, byla bezodkladně poté, co bylo nařízeno veřejné ústní jednání, vyvěšena na místě

určeném stavebním úřadem - u vstupu do areálu Valašského ZOD, družstva a to do doby veřejného ústního jednání.

Zúčastní-li se veřejného ústního jednání více osob z řad veřejnosti a mohlo-li by to vést ke zmaření účelu veřejného ústního jednání, zvolí si společného zmocněnce.

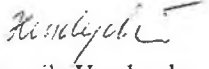
K závazným stanoviskům a námitkám k věcem, o kterých bylo rozhodnuto při vydání územního nebo regulačního plánu, se nepřihlíží. Účastník řízení ve svých námitkách uvede skutečnosti, které zakládají jeho postavení jako účastníka řízení, a důvody podání námitek; k námitkám, které nesplňují uvedené požadavky, se nepřihlíží.

Účastník řízení může podle § 114 odst. 1 stavebního zákona uplatnit námitky proti projektové dokumentaci, způsobu provádění a užívání stavby nebo požadavkům dotčených orgánů, pokud je jimi přímo dotčeno jeho vlastnické právo nebo právo založené smlouvou provést stavbu nebo opatření nebo právo odpovídající věcnému břemenu k pozemku nebo stavbě.

Pověřený zaměstnanec stavebního úřadu je podle § 172 odst. 1 stavebního zákona oprávněn při plnění úkolů vstupovat na cizí pozemky, stavby a do staveb s vědomím jejich vlastníků při zjišťování stavu stavby a pozemku nebo opatřování důkazů a dalších podkladů pro vydání správního rozhodnutí nebo opatření.

Stavební úřad může podle § 173 odst. 1 stavebního zákona uložit pořádkovou pokutu do 50 000 Kč tomu, kdo závažným způsobem ztěžuje postup v řízení anebo plnění úkolů podle § 172 odst. 1 stavebního zákona tím, že znemožňuje oprávněné úřední osobě nebo osobě jí přízvané vstup na svůj pozemek nebo stavbu.

Nechá-li se některý z účastníků zastupovat, předloží jeho zástupce písemnou plnou moc.


Ing. Jarmila Hendrychová
referent oddělení stavebního řádu

Městský úřad
odbor územního plánování,
stavebního řádu a regionálního rozvoje
Soudní 1221
757 38 Valašské Meziříčí

Toto oznámení musí být vyvěšeno po dobu 15 dnů.

Vyvěšeno dne: 11. 2007

Sejmuto dne: 23. 11. 2007

Razítko a podpis orgánu, který potvrzuje vyvěšení a sejmутí oznámení.

Obdrží:

účastníci (dodejky)
Valašské ZOD, družstvo, Zašová 622, 756 51 Zašová

OBEC ZAŠOVÁ
756 51 ZAŠOVÁ
IČO: 00304476
Tel.: 571 634 015, 571 634 041
Fax: 571 634 340

dotčené správní úřady

HZS Zlínského kraje, Železničního vojska 1347, 757 01 Valašské Meziříčí

Krajská hygienická stanice Zlínského kraje, ul. 4. května 287, 755 01 Vsetín I

Krajská veterinární správa Inspektorát Vsetín, Smetanova 1484, 755 11 Vsetín

Krajský úřad Zlínského kraje odbor životního prostředí a zemědělství, tř. Tomáše Bati 21, 760 01 Zlín

MěÚ Valašské Meziříčí, odbor ŽP, Soudní 1221, 757 01 Valašské Meziříčí

MěÚ Valašské Meziříčí, odbor ÚPSŘRR, odd. ÚP, Soudní 1221, 757 01 Valašské Meziříčí

Česká inspekce životního prostředí Oblastní inspektorát Brno, Lieberzeitova 14, 614 00 Brno

vyvěšeno 8.1.2008
sejmo: 23.1.2008



Městský úřad Valašské Meziříčí
odbor územního plánování, stavebního řádu a regionálního rozvoje
Soudní 1221, 757 01 Valašské Meziříčí

VÁŠ DOPIS ZN.:

ZE DNE:

Spisová značka: SŘ/42184/2007/Hj-328.3

Č.J.: MěÚVM 73515/2007

VYŘIZUJE: Ing. Jarmila Hendrychová
oprávněná úřední osoba

TEL.: 571 674 218

FAX: 571 674 233

E-MAIL: jarmila.hendrychova@muvalmez.cz

DATUM: 27.12.2007

Valašské ZOD, družstvo
Zašová 622
756 51 Zašová

ROZHODNUTÍ

Výroková část:

Městský úřad Val. Meziříčí, odbor územního plánování, stavebního řádu a regionálního rozvoje, oddělení stavebního řádu, jako stavební úřad příslušný podle § 13 odst.(1) písm.f) zákona č. 183/2006 Sb., o územním plánování a stavebním řádu (stavební zákon), ve znění pozdějších předpisů (dále jen "stavební zákon"), ve společném územním a stavebním řízení přezkoumal podle § 84 až 91 a § 109 až 114 stavebního zákona žádost o vydání rozhodnutí o umístění a provedení stavby, kterou dne 20.8.2007 podalo

**Valašské ZOD, družstvo, zastoupené prokuristou Ing. Janem Jadrníčkem, IČ 47151641,
Zašová 622, 756 51 Zašová**

(dále jen "stavebník"), a na základě tohoto přezkoumání:

- I. **Vydává** podle § 79 a 92 stavebního zákona a § 9 vyhlášky č. 503/2006 Sb., o podrobnější úpravě územního řízení, veřejnoprávní smlouvy a územního opatření

rozhodnutí o umístění stavby

a podle § 115 stavebního zákona a § 5 a 6 vyhlášky č. 526/2006 Sb., kterou se provádějí některá ustanovení stavebního zákona ve věcech stavebního řádu

stavební povolení

na stavbu:

SO 01 Jímka na kejdu

SO 02 Jímka na kejdu, dělená

SO 03 Plocha na separát

SO 04 Výdejní plocha

SO 05 Přeronový kanál

SO 06 Stavební úprava produkční stáje

SO 07 stavební úprava reprodukční stáje

jako stavba dočasná do 31.12.2014

(dále jen "stavba") na pozemcích parc. č. 2027/1, 2029/1, 2031/6, 2031/7, 2031/16 v katastrálním území Zašová.

Stavba obsahuje:

Předmětem stavby je zajištění skladování kejdy pro skladování kapacity tekutých statkových hnojiv v rámci střediska živočišné výroby.

- SO 01 Jímka na kejdu

Vnější průměr jímky na kejdu bude 23,52 m, výška bude 10 m. Jímka bude sloužit pro skladování kejdy před její aplikací. Jedná se o nadzemní jímku s kontrolním systémem vyústěným do kontrolního zlábků nad terénem. Jímka bude železobetonová tl. stěny bude 260 mm, tl. železobetonového dna bude 250 mm. Jímka bude provedena z vodostavebního betonu a bude tudíž nepropustná.

Stavba jímky bude umístěna na pozemcích p.č. 2031/7 a 2031/6 a to následujícím způsobem:

- 0,6 m od společné hranice pozemků p.č. 2031/7 a 2031/3
- 6,24 m od společné hranice pozemků p.č. 2031/7 a 2031/4

Zastavěná plocha bude: 452,39 m²

Obestavěný prostor bude: 4795,33 m³

- SO 02 Jímka na kejdu, dělená

Vnější průměr jímky na kejdu bude 6,4 m, výška bude 4 m. Účelem stavby je jímání kejdy z produkčních stájí farmy před separací a nebo přečerpáním do skladovací jímky. Rozdělení jímky na dvě komory je z důvodu separace kejdy. První komora je určena pro jímání fugátu a druhá komora je pro jímání kejdy ze stájí dojnic. Jímka bude železobetonová tl. stěny bude 200 mm, tl. železobetonového dna bude 250 mm, dělící stěna bude tl. 250 mm. Jímka bude provedena z vodostavebního betonu. Po obvodu jímky bude osazeno zábradlí.

Stavba jímky bude umístěna na pozemku p.č. 2031/16 a to následujícím způsobem:

- 2,7 m od společné hranice pozemků p.č. 2031/16 a 2031/6
- 3 m od společné hranice pozemků p.č. 2031/16 a 2029/1

Zastavěná plocha bude: 34,21 m²

Obestavěný prostor bude: 153,96 m²

- SO 03 Plocha na separát

Rozměry: délka 7 m, šířka 4,6 m, výška 4,25 m. Plocha je určena pro skladování separátu před jeho naložením a odvozem na hnojiště. Plocha bude ze tří stran opatřena betonovou stěnou, kterou budou tvořit silniční panely osazené do I profilů osazených do základů plochy ve výšce 3 m nad výdejní plochu. Plocha bude zastřešena pomocí ocelových vazníků uložených na I profily stěn a ocelových krokví, na kterých bude uložena krytina KOB.

Plocha na separát bude umístěna na pozemku p.č. 2031/16 a to následujícím způsobem.

- 2,6 m od společné hranice pozemků p.č. 2031/16 a 2029/1
- 0,9m od společné hranice pozemků p.č. 2031/16 a 2031/10

Zastavěná plocha bude: 32,2 m²

Obestavěný prostor bude: 136,85 m³

- SO 04 Výdejní plocha

Rozměry: délka 10 m, šířka 5,5 m.

Výdejní plocha bude napojena na stávající komunikaci areálu družstva. Bude sloužit pro expedici fugátu ze skladovacích jímek do cisterny a také pro příjem hnojůvky a kontaminované vody do skladovacích jímek. Výdejní plocha bude vspádovaná směrem k šachtě, která bude pomocí vodotěsného potrubí napojena do jímky. Bude provedena z železobetonu a bude opatřena ze 3 stran obrubníkem vyvýšeným o 0,2 m nad výdejní plochu.

Výdejní plocha bude umístěna na pozemcích p.č. 2031/7 a p.č. 2031/6 a to následujícím způsobem:

- 8,7 m od společné hranice pozemků p.č. 2031/7 a 2031/3
- 34,2 m od společné hranice pozemků p.č. 2031/6 a 2031/15

Zastavěná plocha bude 55 m²

- SO 05 Přeronový kanál

Bude sloužit pro jímání a dopravu kejdy ze stájí do jímky o průměru 6 m. Přeronový kanál bude proveden jako monolitický, dno kanálu bude provedeno v rovině. Dno i stěny kanálu budou opatřeny nátěrem Mastersal 501.

Přeronový kanál bude umístěn na pozemku p.č. 2031/16.

- SO 06 Stavební úprava produkční stáje

Účelem stavebních úprav produkční stáje je vytvoření přeronového kanálu pro odtok směsi tekutých a tuhých výkalů do přečerpávací jímky. Kanál bude proveden u zadní stěny stávající stáje, bude proveden z železobetonu, tl. dna i stěn kanálu bude 200 mm. Kanál bude zastropen PZD deskami. Nad zastropěním

bude provedena dobetonávka do původní úrovně podlahy. Hydroizolace bude provedena nátěrem Mastersal 501.

Tyto úprav budou provedeny na pozemku p.č. 2027/1.

- SO 07 stavební úprava reprodukční stáje

Účelem stavebních úprav reprodukční stáje je vytvoření přeronového kanálu pro odtok směsi tekutých a tuhých výkalů do přečerpávací jímky. Kanál bude proveden u zadní stěny stávající stáje, bude proveden z železobetonu, tl. dna i stěn kanálu bude 200 mm. Kanál bude zastropen PZD deskami. Nad zastropením bude provedena dobetonávka do původní úrovně podlahy. Hydroizolace bude provedena nátěrem Mastersal 501.

Tyto úprav budou provedeny na pozemku p.č. 2029/1.

II. Stanoví podmínky pro umístění stavby:

1. Stavba bude umístěna v souladu s grafickou přílohou rozhodnutí, která obsahuje výkres současného stavu území v měřítku katastrální mapy se zakreslením stavebního pozemku, požadovaným umístěním stavby, s vyznačením vazeb a vlivů na okolí, zejména vzdáleností od hranic pozemku a sousedních staveb.

III. Stanoví podmínky pro provedení stavby:

1. Stavba bude provedena podle projektové dokumentace, kterou vypracoval Ing.Ing.Lenka Točňová, ČKAIT-0700385; případné změny nesmí být provedeny bez předchozího povolení stavebního úřadu.
2. Stavebník oznámí stavebnímu úřadu termín zahájení stavby.
3. Stavba bude prováděna stavebním podnikatelem na základě výběrového řízení. Před zahájením stavby stavebník oznámí stavebnímu úřadu adresu stavebního podnikatele.
4. Před zahájením stavby umístit na viditelném místě u vstupu na staveniště štítek „Stavba povolena“ (který stavebník obdrží, jakmile toto rozhodnutí nabude právní moci) a ponechá jej tam až do dokončení stavby, případně do vydání kolaudačního souhlasu.
5. Stavebník zajistí vytyčení prostorové polohy stavby subjektem k tomu oprávněným.
6. Při provádění stavby je nutno dodržovat předpisy týkající se bezpečnosti práce a technických zařízení, zejména nařízení vlády č. 591/2006 Sb.a požadavky na ochranu zdraví osob na staveništi.
7. Při stavbě budou dodržena ustanovení vyhlášky č. 137/1998 Sb., o obecných technických požadavcích na výstavbu, ve znění pozdějších předpisů, která upravuje požadavky na provádění staveb a příslušné technické normy.
8. Je nutno dodržet podmínky požární zprávy, která je součástí projektové dokumentace.
9. Na stavbě nebo na staveništi bude k dispozici ověřená projektová dokumentace stavby a všechny doklady týkající se provádění stavby nebo její změny (popřípadě jejich kopie)
10. Při provádění stavby musí být veden stavební deník, do něhož se pravidelně zaznamenávají údaje týkající se provádění stavby.
11. Stavebník oznámí stavebnímu úřadu tyto fáze výstavby pro kontrolní prohlídku stavby:
 - po dokončení základové spáry u jímk
 - před začátkem montáže technologie
12. Stavba bude dokončena do 2 let ode dne nabytí právní moci tohoto rozhodnutí.
13. Stavbu lze užívat jen na základě kolaudačního souhlasu, po dokončení stavby stavebník požádá o kolaudační souhlas v souladu s § 122 stavebního zákona.
14. Při realizaci stavby budou dodrženy podmínky uvedené ve vyjádřeních vlastníků technické infrastruktury a v závazných stanoviscích dotčených orgánů:

- Vodovody a kanalizace Vsetín,a.s. ze dne 15.6.2007, vyj.č.0803/2007

Obecné podmínky pro vydání povolení ke stavbě – příloha k vyjádření

Při provádění prací, ani jejich následkem, jimiž mohou být dotčena vodohospodářská zařízení a objekty v naší správě, je stavebník (investor) povinen v souladu s platnými předpisy a normami učinit veškerá opatření, aby nedošlo k ohrožení nebo poškození vodohospodářských zařízení a objektů, majetku třetích osob, zdraví a splnit následující podmínky:

1. dodržení zákona č. 247/2001 Sb., o vodovodech a kanalizacích, ve znění pozdějších právních předpisů, včetně prováděcích vyhlášek;
2. písemně uvědomit společnost Vodovody a kanalizace Vsetín,a.s. o zahájení prací nejméně 7 pracovních dnů předem

3. před zahájením zemních prací zabezpečit vytýčení (z povrchu) vodohospodářských zařízení v naší správě. V případě nemožnosti vytýčení zařízení z povrchu budou stavebníkem (investorem) provedeny ručně kopané kontrolní sondy. S vytýčením budou prokazatelně seznámeni pracovníci, kteří budou práce provádět. Vytýčení vodohospodářských sítí provedou (dle příslušné lokality) na základě písemné objednávky:
 - středisko vodovodů Valašské Meziříčí (p. Teplý, tel. 571 621 642)
 - středisko vodovodů Vsetín (p. Kašpar, tel. 571 484 035)
 - středisko kanalizací Valašské Meziříčí (p. Fusek, tel. 571 622 329)
 - středisko kanalizací Vsetín (p. Schweiner, tel. 571 411 092)
4. ochranná pásma jsou vymezena vodorovnou vzdáleností od vnějšího líce stěny potrubí na každou stranu:
 - vodovodní řady a kanalizační stoky do průměru 500 mm včetně je ochranné pásmo 1,5m
 - vodovodní řady a kanalizační stoky nad průměr 500 mm včetně je ochranné pásmo 2,5 m
5. na zemní práce do 1 m od vnějšího okraje vodohospodářského zařízení nebudou používány mechanizační prostředky. Výkop bude prováděn ručně se zvýšenou opatrností;
6. v případě křížení bude vodohospodářské zařízení vhodně zabezpečeno proti prosednutí popřípadě prolomení;
7. v případě souběhu s vodohospodářským zařízením bude výkop zabezpečen proti sesunutí a tím i poškození zařízení
8. poklopy ovládacích armatur a hydrantů a poklopy revizních šachet vodohospodářských zařízení budou osazeny do nivelety okolního terénu nebo komunikace a budou podloženy betonovými prstenci. Vodovodní potrubí bude opatřeno signalizačním vodičem, který bude vyveden do poklopů ovládacích armatur a hydrantů volnou smyčkou a výstražnou fólií z PVC umístěnou 300 mm nad vodovodní potrubí;
9. v místě křížení i souběhu s vodohospodářským zařízením budou prováděny zásypy vhodným materiálem, po vrstvách a budou hutněny tak, aby pod, po stranách a 0,3 m nad vodohospodářským zařízením byla dosažena únosnost zeminy (zásypu), dle podmínek realizace pozemních komunikací;
10. změny stavby oproti předložené projektové dokumentaci budou v předstihu písemně projednány s oprávněným pracovníkem příslušného střediska;
11. je zakázáno provádět takové zemní práce a terénní úpravy při kterých by mohlo dojít ke změně krytí vodovodního řádu a vodovodní přípojky a to méně jak 1300 mm a více jak 1600 mm od horního líce potrubí, u kanalizačních řádů nesmí být krytí od horního líce potrubí menší než 1500 mm; u kabelových vedení (přípojky NN, signalizační kabely a kabely katodové ochrany) musí být krytí zachováno 800 mm
12. za míru ztuhnutí zásypů a bezporuchovost vodohospodářských zařízení v místě křížení nebo souběhu s vodárenským zařízením ručí stavebník (investor) po dobu 2 let ode dne provedení zásypu vodohospodářského zařízení
13. případné poruchy nebo havárie vodohospodářského zařízení (prolomení potrubí, porušení kabelového vedení apod.) v místě křížení nebo souběhu stavby s vodohospodářským zařízením po dobu běžící záruční lhůty budou odstraněny na náklady stavebníka (investora). Taktéž vzniknou-li následné škody na majetku třetích osob (bytové i nebytové prostory, komunikace, chodníky, zeleň apod.) po dobu záruční lhůty vinou poruchy vodohospodářského zařízení v místě křížení nebo souběhu stavby s vodohospodářským zařízením, bude tato škoda uplatněna u stavebníka (investora).
14. mimo zpevněné plochy není dovoleno přejíždět vodárenské zařízení vozidly nebo stavební mechanizací, pokud nebude potrubí vč. ovládacích armatur zabezpečeno proti mechanickému poškození. Způsob mechanické ochrany nutno projednat s příslušným střediskem;
15. pro veškeré projekční a stavební práce platí příslušné platné zákony a provádějí vyhlášky, jakožto i platné normy (Veřejné vodovody a kanalizace, Prostorové vedení, Zemní práce, Vodovodní přípojky, Kanalizační přípojky, Křížení s komunikacemi, vodnímu toky, Výpočet potřeby vody, Zabezpečení vnitřních vodovodů, Kanalizační řad,...);
16. k výstavbě vodovodních řádů a vodovodních přípojek je dovoleno používat pouze materiály jenž mají *hygienické atesty pro styk s pitnou vodou*;
17. všechny stavební práce může provádět pouze společnost popř. fyzická osoba, jenž vlastní potřebná osvědčení dle platné legislativy;
18. v průběhu realizace stavby až do jejího dokončení budou všechna nadzemní zařízení (poklopy, ovládací armatury, hydranty...) vhodně chráněny proti mechanickému poškození (např.

betonovou rourou vyčnívající 60 cm nad terén). Před konečnou úpravou terénu bude budoucí provozovatel vyzván k ověření funkčnosti zařízení.

19. projektant je povinen před umístěním nové stavby do terénu zjistit u vlastníka nebo provozovatele umístění stávajících vodohospodářských zařízení. V případech, kdy není možno z technických důvodů přesně určit směr a hloubku vodovodního potrubí, zajistí lokalizaci pomocí kopaných sond;
20. projektant musí respektovat při navrhování vnitřního vodovodu soulad s EN 1717 – Ochrana proti znečištění pitné vody ve vnitřních vodovodech

Podmínky pro vlastní realizaci stavby

-Před zahájením zemních prací je nutno zabezpečit vytyčení vodohospodářských zařízení v naší správě; s vytyčením prokazatelně seznámit pracovníky, kteří budou práce provádět. Vytyčení vodovodních sítí provede na základě písemné objednávky příslušné středisko vodovodních a kanalizačních sítí (Vsetín, Valašské Meziříčí, Rožnov pod Radhoštěm).

-Zemní práce do vzdálenosti 1 m od okraje potrubí budou prováděny ručním výkopem se zvýšenou opatrností tak, aby nedošlo k poškození našich vedení a zařízení. V případě obnažení potrubí bude toto zabezpečeno před poškozením, a to i třetí osobou.

-Neprodleně ohlásit každé odkrytí vodohospodářského zařízení na výše uvedená střediska podle charakteru odkrytého zařízení. V případě poškození zařízení toto neprodleně ohlásit v pracovní době na výše uvedená střediska, mimo pracovní dobu na centrální dispečink (poruchovou službu tel. 571 484 041, 603 780 887).

-Vlastní realizace vodovodní nebo kanalizační přípojky včetně napojení na veřejnou rozvodnou síť v naší správě bude dohodnuta na příslušném středisku nejméně 7 dní předem s naším zástupcem a při stavbě bude dbáno jeho pokynů. Práce musí být připraveny a provedeny tak, aby přerušení dodávky pitné vody bylo omezeno na co nejkratší dobu..

-Před záhozem obnažených potrubí, míst připojení potrubí, přípojek a k tlakové zkoušce požadujeme přizvat oprávněného zástupce příslušného střediska k převzetí vodohospodářského zařízení a bude písemně zaznamenán souhlas k zásypu zařízení. V případě nedodržení této podmínky bude stavebník (investor) povinen na vlastní náklad opět odkrýt zařízení v naší správě k následné kontrole.

-Při zjištění zásadního rozporu mezi údaji v projektové dokumentaci a skutečností neprodleně zastavit práce a věc oznámit společnosti Vodovody a kanalizace Vsetín, a.s.. V práci pokračovat až po projednání a schválení dalšího postupu.

-Vytyčovací vodič nutno vyvést volnou smyčkou pod poklopy zákopových soustav sekčních šoupáků a hydrantů. Před záhozem potrubí požadujeme funkčnost vodiče odzkoušet pracovníkem společnosti Vodovody a kanalizace Vsetín, a.s.

-Napojení nového vodovodního potrubí na stávající požadujeme realizovat po vyhovujících tlakových zkouškách a rozborech pitné vody v potrubí.

-Vodovodní řady, kanalizační stoky a přípojky musí být před záhozem zaměřeny oprávněným geodetem a v digitální formě (formát .dgn) předány společnosti Vodovody a kanalizace Vsetín, a.s., pracoviště GIS. Zaměření sítí vodovodů a kanalizací musí být provedeno v souladu se směrnicí VaK č. 019/02 Na zaměření vodárenských a kanalizačních zařízení a vyhotovení digitální technické mapy v jejich okolí. Zaměření polohopisu a výškopisu musí být provedeno v souladu se směrnicí JD TM ZK (Jednotné digitální technické mapy Zlínského kraje). Polohopis a výškopis bude předán správci JD TM ZK.

-Požadujeme, aby oprávněný zástupce příslušného střediska společnosti Vodovody a kanalizace Vsetín, a.s. byl přizván ke kolaudačnímu řízení.

-Případné poškození zařízení společnosti Vodovody a kanalizace Vsetín, a.s. bude neprodleně oznámeno na dispečink společnosti Vodovody a kanalizace Vsetín, a.s., s nepřetržitou službou – tel.571 484 041, 571 484 047.

-Před zásypem vodovodního a kanalizačního potrubí a přípojek, míst k napojení a ukončení řadů, připojení přípojek a napojení hydrantu bude přizván náš zástupce ke kontrole provedených prací. Bez provedené kontroly nesouhlasíme s provedením zásypu.

-Poklopy ovládacích armatur a hydrantů budou osazeny do nivelety terénu a podloženy betonovými prstenci. Ovládací armatury na vodovodním potrubí a hydranty budou v terénu označeny orientačními tabulkami dle ČSN 75 5025 s upevněním na pevných stavbách.

-Změny stavby oproti předložené projektové dokumentaci budou předem projednány s naším zástupcem..

-Před vlastním napojením na veřejný vodovod nebo kanalizaci ve vlastnictví nebo správě Vodovodů a kanalizací Vsetín,a.s. musí být uzavřena smlouva o odběru vody a odvádění odpadních vod. Toto je nutné sjednat na Zákaznickém centru Vodovodů a kanalizací Vsetín, a.s., Jasenická 1106,755 11

- Severomoravská plynárenská, a.s. ze dne 11.4.2007, zn.:2007-JU-1468

Dojde k dotčení ochranného, bezpečnostního pásma, plynárenského zařízení VTL (vysokotlak).

Jedná se o plynovod : VTL Plynovod č. 632 036 DN 300.

Stanovení podmínek k provádění stavební činnosti při dokončení bezpečnostního a ochranného pásma plynovodů VTL, regulačních stanic a zařízení PKO:

Dotčená zařízení: plynovod VTL DN:200 č.632 036 Valašské Meziříčí – Rožnov

Regulační stanice plynu RS (VTL): -

Stanice katodové ochrany: -

Lokalita stavby: k.ú. Zašová, obec Zašová, parc.č. 2031/6, 2031/7

Podmínky:

Při provádění prací, jimiž mohou být dotčena plynárenská zařízení v naší správě je stavebník povinen v souladu s platnými předpisy učinit veškerá opatření, aby nedošlo k poškození plynárenského zařízení:

1. Stavebník, popř. dodavatel stavby nebo činností prováděných v ochranném a bezpečnostním pásmu plynárenského zařízení si před zahájením prací musí objednat u SMP,a.s. přesné vytyčení podzemních plynárenských zařízení. Na místě vytyčení předložte situační plán s přehlednou situací. Při žádosti o vytyčení uvádějte číslo jednací vyjádření.
2. Dodavatel prací musí prokazatelně seznámit pracovníky, jejichž se to týká, s polohou plynovodů a zařízení provozované SMP,a.s...Dodavatel prací musí prokazatelným způsobem oznámit příslušným pracovníkům SMP,a.s. termín zahájení prací, a to minimálně tři pracovní dny předem, toto se týká i provádění prací bezvýkopovou technologií.
3. Při provádění jakékoliv stavební činnosti, popř. úprav terénu v ochranném a bezpečnostním pásmu plynárenských zařízení, viz zákon č. 458/200 Sb, v platném znění, nesmí dojít k porušení tohoto plynárenského zařízení. Upozorníme Vás, že plynovody VTL mají aktivní protikorozní ochranu - jsou katodicky chráněny. Trasa plynovodu je v terénu orientačně označena žluto případně oranžovo-černými sloupky. Předpokládaná hloubka uložení vysokotlakých plynovodů v zemi je 0,8 – 1,5m.
4. Zhotovitel musí zabezpečit odkrytá plynárenská zařízení proti poškození . V případě provádění prací bezvýkopovou technologií (mikrotunelování, protlaky) musí být k těmto pracím přizván zástupce SMP,a.s. a dále je nutné si vyžádat další doplňující podmínky k tomuto vyjádření. Místa křížení a místa souběhu v ochranném pásmu s podzemními plynárenskými zařízeními budou uvedena do požadovaného stavu s důrazem na provedení obsypů, podsypů, umístění výstražných fólií, kabelů pro vyhledávání PE potrubí, opravu případného poškození izolace s provedením elektrojiskrové zkoušky kvality izolace. Tato místa nesmí být zahrnuta dříve, než budou prokazatelně (např. zápis do SD) zkontrolována pracovníkem SMP,a.s..
5. Místa křížení a souběhu ostatních zařízení (vedení technického vybavení jako např. elektrická silová vedení, sdělovací vedení, vodovodní potrubí, kanalizace, tepelná vedení, stoky,...) s vysokotlakými (VTL) plynovody musí být vyprojektována a provedena podle ČSN EN 1594 a TPG 702 04 – čl.20. Budou tvořit nedílnou součást projektové dokumentace předmětné akce, včetně zapracovaných našich podmínek.
6. V ochranném pásmu zařízení, které slouží pro výrobu, přepravu, distribuci a uskladňování plynu, i mimo něj, je zakázáno provádět činnosti, které by ve svých důsledcích mohly ohrozit toto zařízení, jeho spolehlivost a bezpečnost provozu (viz zákon č. 458/2000 Sb.). Ochranné pásmo dle § 68 odst.3, zákona č. 458/2000 Sb. činí :u NTL a STL plynovodů a přípojek 1 m na obě strany od půdorysu potrubí, u ostatních plynovodů 4 m na obě strany od jeho půdorysu, u technologických objektů 4 m na všechny strany od jeho půdorysu, kabely nn a kabely stanic katodové ochrany – 1m na obě strany a anodové uzemnění stanic katodové ochrany 40 m všemi směry. Stavební činnost v ochranném pásmu nesmí ohrozit ani porušit plynárenská zařízení. Rozsah bezpečnostních pásem stanovuje § 69 zákona č. 458/2000 Sb., v platném znění, takto: u regulačních stanic vysokotlakých 10 m; u vysokotlakých plynovodů do DN 100 – 15m, do DN 250 – 20m, nad DN 250 – 40m. V návaznosti na ustanovení ČSN 038369 je nutné zachovat vzdálenost podzemních liniových zařízení od okrajů uzemňovací anody SKAO (anodové uzemnění) v délce: - v zastavěných oblastech 100m, mimo zastavěné oblasti 150 m. Zřizovat stavby v bezpečnostním pásmu VTL plynovodů lze pouze po předchozím písemném souhlasu SMP,a.s. odboru správy plyn. majetku, ve kterém budou určeny podmínky, za kterých může být stavba v bezpečnostním pásmu umístěna. Nejmenší vzdálenosti budov, které lze stavět v bezpečnostním pásmu VTL plynovodů (v návaznosti na TPG 702 04): do DN 100 je 10 m, od DN 101 – do DN 499 je 15m, od DN 500 a více je 20 m. Pro objekty zařízení staveniště platí, že mohou být zřízeny ve vzdálenosti min. 10 m od trasy VTL plynovodů. Stavební buňky musí být

postaveny na blocích. Nejmenší vzdálenosti budov s regulačními stanicemi (v návaznosti na TPG 605 02) VTL RS je 10m, STL RS je 4m.

7. Vzdálenost stožárů – min. 3 m od oplocení VTL RS a min. 5 m od budovy STL RS. Stožáry min. 5 m od stanice SKAO. 4m od kabelů SKAO a 20 m od uzemňovací anody. Uzemnění na opačnou stranu min. 10 m od zařízení SKAO. Vzdálenost zemniče uzemnění stožáru je min. 10 m od plynovodu. Stožáry el. vedení vn a vvn při křížení se doporučují vést 30 m od potrubí, lze snížit na 5 m s vedením do 35 kV, 10m s vedením 35 kV – 110 kV, 15m s vedením 110 kV- 400kV. Souběh s el. vedením vn, vvn a yvn nejméně 30m od svislé roviny krajního vodiče (lze snížit až na vzdálenost ochranných pásem venkovního el. vedení – viz zákon č. 458/200 Sb., v platném znění). Nebezpečný vliv třífázových vedení a stanic vvn zvn je nutné řešit v souladu s ČSN 33 2165.
8. Při vlastní stavbě musí zůstat pruh min.3 m na obě strany od stěny plynovodu vždy volný (zákaz skládky zeminy, materiálu apod.) a nesmí v něm být měněno krytí plynovodu. Pohyb všech vozidel se musí dít zásadně mimo osu plynovodu, příčné přejíždění je dovoleno jen v místě zpevněném silničními panely
9. Zemní práce: U VTL plynárenských zařízení může být při zemních pracích v blízkosti plynovodů použito mechanismů, a to do vzdálenosti max. 3 m od půdorysné plochy potrubí. Ve vzdálenosti do 3 m od půdorysné plochy potrubí na obě strany musí být výkopové práce prováděny ručně, tj. bez strojních mechanismů. Ve vzdálenosti do 1 m od půdorysné plochy potrubí na obě strany musí být výkopové práce prováděny ručně, tj. bez strojních mechanismů. V případě provedení sond, tj. obnažení plynovodu bez použití mechanismů, lze vzdálenost pro použití mechanismů snížit a to u VTL plynovodů na 1,5 m od půdorysné plochy potrubí. Pro rozrušování povrchu nad plynovodem do vzdálenosti 1 m na obě strany od půdorysné plochy plynovodu nesmí být použity žádné těžké mechanismy (bourací kladiva,...). V případě nutnosti rozrušení povrchů jako asfalt, beton, apod. lze mechanismy použít však po předchozím zjištění hloubky plynovodu (provedení sond) a to jen tak, aby zůstalo minimální krytí plynovodu 30 cm. Zemní práce musí být prováděny v souladu s ČSN 73 3050 a při zemních pracích musí být dodržována vyhláška č. 324/90 Sb.. Neprodleně ohlásit každé odkrytí, případné poškození plynárenského zařízení, a to i bez výronu nebo přerušení dodávky plynu na telefon 1239.
10. Jiné podmínky: Stavba nádrže musí být umístěna od stěny potrubí VTL plynovodu min. 11 m.
11. Zhotovitel umožní v průběhu prací pracovníkovi provozovatele plynárenských zařízení kontrolu dodržení podmínek stanovených v tomto vyjádření SMP, a.s..
12. Informace o uložení podzemních plyn. zařízení, případně další získané informace o těchto zařízeních smí být použity pouze pro uvedený účel a nesmí být poskytnuty třetí osobě ani jakýmkoliv způsobem šířeny a využívány.
13. Nebudou-li dodrženy podmínky obsažené v tomto vyjádření, budou činnosti prováděné v ochranném pásmu plynárenského zařízení posuzovány podle § 68 odst. 6 zákona č. 458/2000 Sb. v platném znění, jako činnosti bez našeho předchozího písemného souhlasu. Totéž se týká zřizování staveb v bezpečnostním pásmu plynárenských zařízení podle § 69 odst. 3 zákona č. 458/2000 Sb., v platném znění.
14. Toto vyjádření o existenci plynárenského zařízení nenahrazuje stanovisko SMP,a.s. k dokumentaci VTL, RS nebo PKO plynárenského zařízení (přeložky, přípojky, opravy). Veškeré stupně PD těchto plynárenského zařízení je nutno projednat a odsouhlasit samostatně. Digitální data tras plynovodů se poskytují na základě podané žádosti za úplatu. Žádosti přijímají pracovníci SMP a.s. – odbor pořizování dat, e-mail:gis@rwe-smp.cz.

- Krajská veterinární správa pro Zlínský kraj ze dne 14.6.2007, č.j.: VS-2670/07

Nedojde k narušení zdravotního stavu zvířat, v daném případě dojnic a požadujeme, aby se k výrobě separátu následně využívaného jako steliva používala pouze surovina (kejda) od zdravých zvířat, a byl důsledně dodržován technologický postup výroby separátu a jeho využití.

- Povodí Moravy,s.p. ze dne 18.6.2007, zn:PM029419/2007-208/V1

Záměr není v rozporu se Směrným vodohospodářským plánem a se zájmy hájenými zákonem o vodách. S realizací záměru souhlasíme za předpokladu dodržení následujících podmínek:

1. Při uskladnění kejdy a ostatních odpadních vod a jejich následné aplikaci musí být učiněna taková opatření, aby závadné látky nevníkly do povrchových nebo podzemních vod a neohrožily jejich prostředí (§ 39 zák.č. 254/2001 Sb., o vodách).
2. Jižní část střediska leží na okraji záplavového území rožnovské Bečvy. Záplavové území bylo vyhlášeno rozhodnutím krajského úřadu ve Zlíně pod č.j.:KUZL 8644/2005 ŽPZE-İK dne 17.2.2006-viz.přiložená mapa. Pokud budou realizovány stavební úpravy musí být kladen důraz na řádné vodohospodářské zabezpečení všech objektů – např. nepropustné podlahy objektů aj.
3. Lokalita určená pro výstavbu se nachází v CHOPAVU Vsetínské vrchy (chráněná oblast přirozené akumulace vod).
4. Plochy určené pro skladování separátu musí být řádně zabezpečeny proti povrchovým vodám.
5. Ke kolaudaci objektů bude předložen „Rozvozový plán organických hnojiv“. Pokud budou organická hnojiva aplikována ve zranitelných oblastech, jejich aplikace bude v souladu s Nařízením vlády č.,103/2003 Sb. o stanovení zranitelných oblastí a o používání a skladování hnojiv a statkových hnojiv, střídání plodin a provádění protierozních opatření těchto oblastech.
6. Ke kolaudaci bude předložen a odsouhlasen „Havarijní plán“ v souladu se zákonemč. 254/2001 Sb., ve znění pozdějších předpisů a vyhl.č. 450/2005 Sb., o náležitostech nakládání se závadnými látkami.
7. Bude důsledně dodržována ochrana zemědělských ploch před vodní a větrnou erozí.
8. Používání statkových hnojiv musí být v souladu s § 9 zákona č. 156/1998 sb., ve znění zákona č. 308/2000 Sb., o hnojivech a vyhl.č. 399/2004 Sb., kterou se mění vyhl.č. 274/1998 Sb..
9. Bude vedena řádná evidence o vývozu kejdy v souladu s § 9 odst. 3 a 4 zák.č. 156/1998 Sb., ve znění zákona č. 308/2000 Sb.. Skladování kejdy bude v souladu s vyhl.č. 274/1998 Sb. ve znění vyhl.č. 399/2004 Sb.
10. Budou provedeny zkoušky těsnosti kanalizačního potrubí a jímek v celém areálu v Zašové v souladu s § 39 zák.č. 254/2001 Sb. o vodách, s ČSN 75 0905 a ČSN 75 6909 a v souladu s § 6 odst.c vyhl.č. 191/2002 SB. Zkoušky těsnosti budou doloženy ke kolaudaci.
11. Při aplikaci hnojiv budou dodrženy stanovené odstupové vzdálenosti o zástavby obcí, po stranách vodních toků, rybníků a nádrží, od melioračních svodnic atd.
12. Odpadní vody ze soc. zařízení budou uskladněny v nepropustných jímkách a likvidovány na ČOV.
13. Povodí Moravy nezodpovídá za škody způsobené zvýšením hladiny Rožnovské Bečvy a Zašovského potoka.

- KÚ Zlínského kraje, odbor životního prostředí a zemědělství ze dne 16.7.2007, č.j.:KUZL38793/2007

V rámci další projektové přípravy, v průběhu realizace a po realizaci záměru požadujeme plnění, vyřešení a zapracování následujících podmínek:

Při uskladnění kejdy a ostatních odpadních vod a jejich následné aplikaci musí být učiněna taková opatření, aby závadné látky nevníkly do povrchových nebo podzemních vod a neohrožily jejich prostředí (§39 zák.č. 254/2001 Sb., o vodách).

Jižní část střediska leží na okraji záplavového území Rožnovské Bečvy. Záplavové území bylo vyhlášeno rozhodnutím Krajského úřadu ve Zlíně pod č.j. KUZL 8644/2005 ŽPZE-İK dne 17.2.2005. Pokud budou realizovány stavební úpravy, musí být kladen důraz na řádné vodohospodářské zabezpečení všech objektů- např. nepropustné podlahy objektů apod.

Plochy určené pro skladování separátu musí být řádně zabezpečeny proti povrchovým vodám.

Ke kolaudaci objektů bude předložen „Rozvozový plán organických hnojiv“. Pokud budou organická hnojiva aplikována ve zranitelných oblastech, jejich aplikace bude v souladu s nařízením vlády č. 103/2003 Sb., o stanovení zranitelných oblastí a o používání a skladování hnojiv a statkových hnojiv, střídání plodin a provádění protierozních opatření v těchto oblastech.

Ke kolaudaci bude předložen a odsouhlasen „Havarijní plán“.

Bude důsledně dodržována ochrana zemědělských ploch před vodní a větrnou erozí.

Používání statkových hnojiv musí být v souladu s § 9 zákonem č.156/1998 Sb.,ve znění pozdějšího zákona č. 308/2000 Sb., o hnojivech a vyhlášky č. 399/2004, kterou se mění vyhl.č. 274/1998 Sb..

Bude vedena řádná evidence o vývozu kejdy v souladu s § 9 odst.3 a 4 zákona č. 156/1998 Sb., ve znění zákona č. 308/2000 Sb.. Skladování kejdy bude v souladu s vyhl.č. 274/1998 Sb., ve znění vyhl.č. 399/2004 Sb..

Budou provedeny zkoušky těsnosti kanalizačního potrubí a jímek v celém areálu v Zašové v souladu s § 39 zákona č. 254/2001 Sb., o vodách, s ČSN 75 09 05 a ČSN 75 69 09 a v souladu s § 6 odst.c) vyhl.č. 191/2002 Sb. Zkoušky těsnosti budou doloženy ke kolaudaci.

Při aplikaci hnojiv budou dodrženy stanovené odstupové vzdálenosti od zástavby obcí, po stranách vodních toků, rybníků a nádrží, od melioračních svodnic apod.

- Ředitelství silnic a dálnic ČR ze dne 18.10.2007, zn.:001610/10330/2007

Souhlasíme s realizací stavby jako stavby dočasné ve smyslu zákona č.183/2006 Sb., o územním plánování a stavebním řádu a to nejdéle do 31.12.2014. Před uplynutím této lhůty je případně možné požádat o prodloužení doby trvání stavby. V případě, že nebude možné platnost stavby prodloužit, provede vlastník její odstranění na vlastní náklady včetně případných přeložek a dalších vícenákladů, které budou jejím odstraněním vyvolány. Dále upozorňujeme, aby charakter stavby na dobu určitou (nejdéle do 31.12.2014) a případná nutnost odstranění stavby na náklady vlastníka včetně souvisejících přeložek byly výslovně uvedeny ve stavebním povolení, kolaudačním rozhodnutí i v zápisu do katastru nemovitostí.

Účastníci řízení na něž se vztahuje rozhodnutí správního orgánu:

Valašské ZOD, družstvo, IČ 47151641, Zašová 622, 756 51 Zašová

Odůvodnění:

Dne 20.8.2007 podal stavebník žádost o vydání rozhodnutí o umístění a provedení stavby. Uvedeným dnem bylo zahájeno územní a stavební řízení, které stavební úřad spojil podle § 78 odst. 1 stavebního zákona v souladu s § 140 odst. 1 správního řádu usnesením podle § 140 odst. 4 správního řádu.

Stavební úřad zjistil, že předložená žádost nemá předepsané náležitosti podle § 86 stavebního zákona a neposkytuje dostatečný podklad pro posouzení umístěvané stavby v území. Žadatel byl vyzván v souladu s § 45 odst.(2) zákona č. 500/2004 Sb., správní řád k doplnění žádosti v termínu do 31.12.2007 Stavební úřad současně podle § 64 odst.(1) písm. a) zákona č. 500/2004 Sb., správní řád řízení přerušil.

Žádost byla doplněna dne 31.10.2007.

Stavební úřad oznámil zahájení společného územního a stavebního řízení účastníkům řízení, dotčeným orgánům a veřejnosti. K projednání žádosti současně nařídil ústní jednání spojené s ohledáním na místě na 11.12.2007, o jehož výsledku byl sepsán protokol.

Stavební úřad v provedeném společném územním a stavebním řízení přezkoumal předloženou žádost z hledisek uvedených v § 86 a 111 stavebního zákona, projednal ji s účastníky řízení a s dotčenými orgány a zjistil, že jejím uskutečněním nebo užíváním nejsou ohroženy zájmy chráněné stavebním zákonem, předpisy vydanými k jeho provedení a zvláštními předpisy.

Umístění stavby je v souladu se schválenou územně plánovací dokumentací a vyhovuje obecným požadavkům na využívání území. Projektová dokumentace stavby splňuje obecné technické požadavky na stavby. Stavební úřad v průběhu řízení neshledal důvody, které by bránily povolení stavby.

K žádosti stavebník doložil:

- výpis z obchodního rejstříku
- výpis z katastru nemovitostí ze dne 8.1.2007
- kopii katastrální mapy ze dne 8.1.2007
- vyjádření MěÚ Valašské Meziříčí odbor životního prostředí ze dne 26.6.2007, zn.MěÚVM 31157/2007/2/Bi/86-245
- stanovisko Hasičského záchranného sboru Zlínského kraje ze dne 13.6.2007, zn.:HSZL-541/4-SPD-SP-2007
- stanovisko Krajské hygienické stanice Zlínského kraje ze dne 15.6.2007, č.j.:3018/241/2007-01
- koordinované stanovisko MěÚ Valašské Meziříčí odbor ÚPSŘaRR ze dne 2.7.2007, zn.:MěÚVM/30210/2007-St
- stanovisko ČEZ Distribuce,a.s. ze dne 13.6.2007, č. 1011110019
- stanovisko ČEZnet,a.s. ze dne 9.7.2007, zn.07/1530
- vyjádření Vodovody a kanalizace Vsetín,a.s. ze dne 15.6.2007, vyj.č.0803/2007
- vyjádření Telefónica O2 Czech republic,a.s. ze dne 20.6.2007, č.j.:105224/07/MZL/000
- vyjádření Severomoravská plynárenská, a.s. ze dne 11.4.2007, zn.:2007-JU-1468
- vyjádření TKR Jašek, s.r.o. ze dne 14.6.2007
- vyjádření obce Zašová ze dne 20.6.2007
- stanovisko Krajské veterinární správy pro Zlínský kraj ze dne 14.6.2007, č.j.: VS-2670/07

- stanovisko České inspekce životního prostředí oblastní inspektorát Brno ze dne 28.6.2007, zn.:47/IPP/0717941.02/07/BLV
- stanovisko České inspekce životního prostředí oblastní inspektorát Olomouc ze dne 26.6.2007, zn.:KUPS39174/2007
- vyjádření Povodí Moravy,s.p. ze dne 18.6.2007, zn:PM029419/2007-208/VI
- závěr zjišťovacího řízení KÚ Zlínského kraje, odbor životního prostředí a zemědělství ze dne 16.7.2007, č.j.:KUZL38793/2007
- rozhodnutí KÚ Zlínského kraje odbor životního prostředí a zemědělství ze dne 7.8.2007, č.j.:KUZL53605/2007
- stanovisko KHS Zlínského kraje ze dne 3.7.2007, č.j.:4654/216/2007-01
- dohoda o užívání pozemku p.č. 2013/3, který je ve vlastnictví Cobbler s.r.o.
- vyjádření Ředitelství silnic a dálnic ČR ze dne 18.10.2007, zn.:001610/10330/2007
- vyjádření Severomoravské plynárenské,a.s. ze dne 13.9.2007, zn.:2007-JU-3837
- doklad o zaplacení správního poplatku

Stavební úřad zajistil vzájemný soulad předložených závazných stanovisek dotčených orgánů vyžadovaných zvláštními předpisy a zahrnul je do podmínek rozhodnutí.

Stavební úřad rozhodl, jak je uvedeno ve výroku rozhodnutí, za použití ustanovení právních předpisů ve výroku uvedených.

Účastníci řízení:

Při vymezování okruhu účastníků společného řízení dospěl stavební úřad k závěru, že v daném případě toto právní postavení podle § 85 a § 109 stavebního zákona přísluší:

- žadateli: Valašské ZOD, družstvo
- obci, na jejímž území má být záměr uskutečněn: obec Zašová
- vlastníkoví pozemku a stavby, na kterých má být požadovaný záměr uskutečněn nebo tomu, kdo má jiné věcné právo k tomuto pozemku nebo stavbě, na kterých má být požadovaný záměr uskutečněn: Valašské ZOD, družstvo
- osobám, jejichž vlastnické nebo jiné věcné právo k sousedním stavbám anebo sousedním pozemkům nebo stavbám na nich může být ÚR přímo dotčeno: Vodovody a kanalizace Vsetín,a.s., Severomoravská plynárenská,a.s., Povodí Moravy,s.p., Ředitelství silnic a dálnic ČR, vlastníci pozemků a staveb na nich, které jsou umístěny ve vzdálenosti do 500 od pozemků, na kterých bude stavba umístěna
- stavebníkoví: Valašské ZOD, družstvo
- vlastníkoví pozemku, na kterém má být stavba prováděna: Valašské ZOD, družstvo
- vlastníkoví sousedního pozemku nebo stavby na něm, může-li být jeho vlastnické právo přímo dotčeno: Vodovody a kanalizace Vsetín,a.s., Severomoravská plynárenská,a.s., Povodí Moravy,s.p., Ředitelství silnic a dálnic ČR, vlastníci pozemků a staveb na nich, které jsou umístěny ve vzdálenosti do 500 od pozemků, na kterých bude stavba provedena

Jedná se o stavbu středního rozsahu, která svými účinky neovlivní větší okolí než bylo stanoveno. Vlastnictví ani jiná práva k dalším (vzdálenějším) nemovitostem nemohou být tímto rozhodnutím přímo dotčena.

Jelikož se jedná o řízení s velkým počtem účastníků, v souladu s § 144 zákona č. 500/2004 Sb. (správní řád) je účastníkům řízení doručováno veřejnou vyhláškou.

Vypořádání s návrhy a námitkami účastníků:

- Účastníci neuplatnili návrhy a námitky.

Vyhodnocení připomínek veřejnosti:

- veřejnost připomínky nevznesla

Vypořádání s vyjádřeními účastníků k podkladům rozhodnutí:

- Účastníci se k podkladům rozhodnutí nevyjádřili.

Poučení účastníků:

Proti tomuto rozhodnutí se lze odvolat do 15 dnů ode dne jeho oznámení k odboru územního plánování a stavebního řádu Krajského úřadu Zlínského kraje podáním u zdejšího správního orgánu.

Odvolání se podává s potřebným počtem stejnopisů tak, aby jeden stejnopis zůstal správnímu orgánu a aby každý účastník dostal jeden stejnopis. Nepodá-li účastník potřebný počet stejnopisů, vyhotoví je správní orgán na náklady účastníka.

Odvoláním lze napadnout výrokovou část rozhodnutí, jednotlivý výrok nebo jeho vedlejší ustanovení. Odvolání jen proti odůvodnění rozhodnutí je nepřipustné.

Stavební úřad po právní moci rozhodnutí předá ověřenou dokumentaci pro umístění stavby stavebníkovi, případně obecnímu úřadu, jehož územního obvodu se umístění stavby týká, není-li sám stavebním úřadem, popřípadě též speciálnímu stavebnímu úřadu. Stavebníkovi zašle jedno vyhotovení ověřené projektové dokumentace a štítek obsahující identifikační údaje o povolené stavbě. Další vyhotovení ověřené projektové dokumentace zašle vlastníkově stavby, pokud není stavebníkem.

Stavebník je povinen štítek před zahájením stavby umístit na viditelném místě u vstupu na staveniště a ponechat jej tam až do dokončení stavby, případně do vydání kolaudačního souhlasu; rozsáhlé stavby se mohou označit jiným vhodným způsobem s uvedením údajů ze štítku.

Rozhodnutí má podle § 93 odst. 1 stavebního zákona platnost 2 roky. Podmínky rozhodnutí o umístění stavby platí po dobu trvání stavby či zařízení, nedošlo-li z povahy věci k jejich konzumaci. Stavba nesmí být zahájena, dokud rozhodnutí nenabude právní moci. Stavební povolení pozbývá platnosti, jestliže stavba nebyla zahájena do 2 let ode dne, kdy nabylo právní moci.

Ing. Jarmila Hendrychová
referent oddělení stavebního řádu

Poplatek:

Správní poplatek podle zákona č. 634/2004 Sb., o správních poplatcích položky 17 odst. 1 písm. i/ ve výši 3000,- Kč, položky 17 odst. 1 písm. i/ ve výši 1000,- Kč, celkem 4000,- Kč byl zaplacen.

Toto oznámení musí být vyvěšeno po dobu 15 dnů.

Vyvěšeno dne: 2.1. 2008

Sejmuto dne: 22.1. 2008

Razítko a podpis orgánu, který potvrzuje vyvěšení a sejmutí oznámení.

OBEC ZAŠOVA

756 51 ZAŠOVA

IČO: 00304476

Tel.: 571 634 015, 571 634 041

Fax: 571 634 340

Obdrží:

účastníci (dodejky)

Valašské ZOD, družstvo, Zašová 622, 756 51 Zašová

dotčené správní úřady

HZS Zlínského kraje, Železničního vojska 1347, 757 01 Valašské Meziříčí 1

Krajská hygienická stanice Zlínského kraje, ul. 4. května 287, 755 01 Vsetín 1

Krajská veterinární správa Inspektorát Vsetín, Smetanova 1484, 755 11 Vsetín

Krajský úřad Zlínského kraje odbor životního prostředí a zemědělství, tř. Tomáše Bati 21, 760 01 Zlín 1

MěÚ Valašské Meziříčí, odbor ŽP, Soudní 1221, 757 01 Valašské Meziříčí 1

MěÚ Valašské Meziříčí, odbor ÚPSŘRR, odd. ÚP, Soudní 1221, 757 01 Valašské Meziříčí I
Česká inspekce životního prostředí Oblastní inspektorát Brno, Lieberzeitova 14, 614 00 Brno 14

ostatní

MěÚ Valašské Meziříčí, odbor školství, kultury a sportu, Zašovská 784, 757 01 Valašské Meziříčí I (k
vyvěšení a podání zprávy stavebnímu úřadu o datu vyvěšení a sejmutí oznámení)

Obecní úřad Zašová, Zašová 36, 756 51 Zašová (k vyvěšení a podání zprávy stavebnímu úřadu o datu
vyvěšení a sejmutí oznámení)